
	RESOLUCIÓN No. _____	
	<p>Por medio de la cual se declara en ordenación la cuenca del río Loretoyacu en el municipio de Puerto Nariño en el departamento del Amazonas.</p> <p style="text-align: center;"><i>Corporación para el Desarrollo Sostenible del Sur de la Amazonía</i></p>	

El Director General de la Corporación para el Desarrollo Sostenible del Sur de la Amazonia - CORPOAMAZONIA, en uso de las facultades legales y estatutarias, en especial las conferidas en los numerales 1º y 5º del artículo 29 y artículos 31 y 35 de la Ley 99 de 1993 desarrollada parcialmente por el Decreto 1768 de 1994, el artículo 10 de la Ley 388 de 1997, los literales a) y e) del artículo 45 del Acuerdo de Asamblea Corporativa de Corpoamazonia No. 001 de 2008, Ley 1523 de 2012, el Título 3 Capítulo 1 del Decreto 1076 de 2015, de la orden de la Sentencia STC – 4360 de 2018 y demás normas complementarias y

CONSIDERANDO:

Que el Capítulo III del Decreto Ley 2811 de 1974 establece las disposiciones para la ordenación y manejo de cuencas hidrográficas en la República de Colombia.



Que en el numeral 18 del artículo 31 de la Ley 99 de 1993 establece para las Corporaciones Autónomas Regionales, la función de “*Ordenar y establecer las normas y directrices para el manejo de las cuencas hidrográficas ubicadas dentro del área de su jurisdicción, conforme a las disposiciones superiores y a las políticas nacionales*”.

Que el modelo espacial estructurado en la Política Nacional para la Gestión del Recurso Hídrico establece cuatro escalas y define “*Cuenca objeto de ordenación y manejo: Corresponde a las cuencas de nivel igual o subsiguiente al de las denominadas sub-zonas hidrográficas, definidas en el mapa de zonificación hidrográfica del IDEAM, en las cuales se formularán e implementarán los planes de manejo y ordenación de cuencas, pero de manera priorizada...*”

Que el Decreto 1640 de 2012 compilado en el Decreto Único Reglamentario 1076 de 2015 Título III, fue expedido en concordancia con la necesidad de ajustar la reglamentación actual a los objetivos, estrategias, metas y demás, establecidos en la Política Nacional para la Gestión del Recurso Hídrico. El objeto de este decreto es reglamentar: “*1. El artículo 316 del Decreto-Ley 2811 de 1974 en relación con los instrumentos para la planificación, ordenación y manejo de las cuencas hidrográficas y acuíferos del país, de conformidad con la estructura definida en la Política Nacional para la Gestión Integral del Recurso Hídrico.*”

Que el presente se declaró como uno de los proyectos prioritarios para la "Formulación del plan de ordenación y manejo de la cuenca hidrográfica del río Loretoyacu, en territorio colombiano, departamento de Amazonas, municipio de Puerto Nariño" y fue aprobado por el Sistema General de Regalías mediante Acuerdo OCAD No. 28 del 30 de diciembre de 2019, con código BPIN 20193223000001, aprobado en la sesión no presencial del OCAD de CORPOAMAZONIA,

Elaboró técnicamente SPL	Elaboró técnicamente SPL	Revisó técnicamente SPL	Elaboró parte jurídica
Contratista SPL	Contratista SPL	Rosa Agreda Chicunque Subdirectora SPL	xxxx - Contratista
			Revisó parte jurídica
			Dr.Miguel A. Rosero– Asesor DG

	RESOLUCIÓN No. _____	
	Por medio de la cual se declara en ordenación la cuenca del río Loretoyacu en el municipio de Puerto Nariño en el departamento del Amazonas.	

desarrollada día viernes 29 de noviembre de 2019 por medio del correo electrónico secretariatecnicaocadcaz@gmail.com.

Que con fundamento en lo expuesto anteriormente el Director General,

RESUELVE

ARTICULO PRIMERO: Declarar en ordenación las cuenca del Rio Loretoyacu en el municipio de Puerto Nariño en el departamento de Amazonas y dar inicio al proceso de ordenación de la cuenca geográfica.

Municipio	Cuenca.	Área (has).
Puerto Nariño	Rio Loretoyacu	62.005



Parágrafo: La delimitación de la cuenca objeto de estudio se detalla a través del listado anexo de coordenadas, según sistema WGS84, con base en la cartografía del Instituto Geográfico Agustín Codazzi a escala 1:25.000, en concordancia con el mapa de Zonificación Hidrográfica de Colombia del IDEAM, sectorizado para la Unidad Hidrográfica en el Nivel 1.

ARTICULO SEGUNDO: Publicar la presente resolución en un diario de amplia circulación nacional o en periódicos de circulación departamental en Amazonas. De igual manera, publicar la presente resolución en el diario oficial, la página web de CORPOAMAZONIA y por los medios de comunicación masiva en los quince (15) días hábiles siguientes a la publicación del presente acto administrativo, poniendo en conocimiento del presente a las personas naturales y jurídicas, públicas y privadas y comunidades étnicas presentes o que desarrollen actividades en la cuenca.

ARTICULO TERCERO: Remitir copia de la presente resolución al Ministerio de Ambiente, Vivienda y Desarrollo Territorial, al igual que a la administración departamental de Amazonas y a la administración del municipio de Puerto Nariño.

ARTICULO CUARTO: La presente Resolución rige a partir de la fecha de su expedición.

Elaboró técnicamente SPL	Elaboró técnicamente SPL	Revisó técnicamente SPL	Elaboró parte jurídica
Contratista SPL	Contratista SPL	Rosa Agreda Chicunque Subdirectora SPL	xxxx - Contratista
			Revisó parte jurídica
			Dr. Miguel A. Rosero – Asesor DG

	RESOLUCIÓN No. _____	
	<p>Por medio de la cual se declara en ordenación la cuenca del río Loretoyacu en el municipio de Puerto Nariño en el departamento del Amazonas.</p> <p style="text-align: center;"><i>Corporación para el Desarrollo Sostenible del Sur de la Amazonía</i></p>	




PUBLIQUESE Y CÚMPLASE

Dada en Mocoa a los

LUIS ALEXANDER MEJÍA BUSTOS
Director General

Página 3 de 10
 “Amazonias Vivas”



Elaboró técnicamente SPL	Elaboró técnicamente SPL	Revisó técnicamente SPL	Elaboró parte jurídica
Contratista SPL	Contratista SPL	Rosa Agreda Chicunque Subdirectora SPL	xxxx - Contratista
			Revisó parte jurídica
			Dr.Miguel A. Rosero– Asesor DG

	RESOLUCIÓN No. _____	  <small>Icontec</small> <small>C.O-SC-4668-1</small>
	<p>Por medio de la cual se declara en ordenación la cuenca del río Loretoyacu en el municipio de Puerto Nariño en el departamento del Amazonas.</p> <p style="text-align: center;"><i>Corporación para el Desarrollo Sostenible del Sur de la Amazonía</i></p>	

Anexo. Listado de Coordenadas vértices limite cuenca rio Loretoyacu, Amazonas, Colombia.



ID	LATITUD	LONGITUD	ID	LATITUD	LONGITUD	ID	LATITUD	LONGITUD
1	3°29' 16.839" S	70°26' 4.935" W	188	3°45' 19.151" S	70°20' 42.956" W	375	3°49' 39.270" S	70°33' 26.729" W
2	3°29' 26.362" S	70°26' 8.914" W	189	3°45' 22.382" S	70°20' 39.705" W	376	3°49' 33.991" S	70°33' 32.912" W
3	3°29' 35.051" S	70°26' 11.616" W	190	3°45' 25.190" S	70°20' 36.880" W	377	3°49' 28.029" S	70°33' 38.317" W
4	3°29' 43.321" S	70°26' 14.079" W	191	3°45' 28.356" S	70°20' 36.866" W	378	3°49' 24.175" S	70°33' 42.389" W
5	3°29' 51.942" S	70°26' 23.898" W	192	3°45' 34.153" S	70°20' 38.594" W	379	3°49' 19.523" S	70°33' 48.067" W
6	3°29' 55.314" S	70°26' 27.114" W	193	3°45' 37.772" S	70°20' 39.722" W	380	3°49' 14.990" S	70°33' 54.300" W
7	3°30' 9.242" S	70°26' 31.068" W	194	3°45' 41.803" S	70°20' 39.925" W	381	3°49' 10.061" S	70°34' 1.742" W
8	3°30' 21.223" S	70°26' 33.455" W	195	3°45' 44.490" S	70°20' 39.717" W	382	3°49' 5.466" S	70°34' 9.276" W
9	3°30' 34.216" S	70°26' 33.391" W	196	3°45' 47.796" S	70°20' 37.862" W	383	3°49' 0.816" S	70°34' 17.755" W
10	3°30' 42.041" S	70°26' 30.771" W	197	3°45' 53.343" S	70°20' 34.557" W	384	3°48' 57.838" S	70°34' 26.023" W
11	3°30' 50.309" S	70°26' 29.943" W	198	3°45' 55.855" S	70°20' 33.061" W	385	3°48' 54.073" S	70°34' 34.281" W
12	3°30' 56.926" S	70°26' 32.133" W	199	3°46' 7.816" S	70°20' 32.997" W	386	3°48' 52.010" S	70°34' 41.736" W
13	3°31' 1.889" S	70°26' 34.873" W	200	3°46' 17.779" S	70°20' 33.973" W	387	3°48' 51.052" S	70°34' 49.447" W
14	3°31' 7.801" S	70°26' 48.568" W	201	3°46' 30.533" S	70°20' 29.642" W	388	3°48' 50.740" S	70°34' 55.313" W
15	3°31' 9.028" S	70°26' 57.376" W	202	3°46' 37.352" S	70°20' 26.730" W	389	3°48' 50.889" S	70°35' 2.163" W
16	3°31' 10.180" S	70°27' 7.784" W	203	3°46' 41.175" S	70°20' 24.977" W	390	3°48' 52.013" S	70°35' 12.093" W
17	3°31' 11.013" S	70°27' 16.561" W	204	3°46' 48.099" S	70°20' 24.148" W	391	3°48' 55.518" S	70°35' 20.735" W
18	3°31' 7.853" S	70°27' 23.274" W	205	3°46' 53.250" S	70°20' 26.288" W	392	3°48' 58.148" S	70°35' 27.105" W
19	3°31' 4.926" S	70°27' 26.019" W	206	3°46' 53.284" S	70°20' 32.754" W	393	3°48' 54.905" S	70°35' 28.456" W
20	3°31' 2.518" S	70°27' 30.478" W	207	3°46' 49.398" S	70°20' 46.084" W	394	3°48' 51.552" S	70°35' 29.853" W
21	3°30' 57.287" S	70°27' 41.171" W	208	3°46' 47.339" S	70°20' 56.032" W	395	3°48' 39.856" S	70°35' 36.130" W
22	3°30' 57.350" S	70°27' 54.102" W	209	3°46' 47.343" S	70°21' 0.400" W	396	3°48' 24.422" S	70°35' 42.389" W
23	3°31' 2.500" S	70°28' 5.393" W	210	3°46' 47.352" S	70°21' 11.122" W	397	3°48' 22.545" S	70°35' 44.277" W
24	3°31' 10.438" S	70°28' 13.437" W	211	3°46' 53.528" S	70°21' 18.021" W	398	3°48' 19.313" S	70°35' 47.528" W
25	3°31' 13.703" S	70°28' 16.654" W	212	3°46' 56.811" S	70°21' 24.470" W	399	3°48' 16.080" S	70°35' 50.779" W
26	3°31' 16.967" S	70°28' 19.871" W	213	3°47' 8.993" S	70°21' 33.599" W	400	3°48' 12.848" S	70°35' 54.030" W
27	3°31' 20.231" S	70°28' 23.089" W	214	3°47' 13.706" S	70°21' 37.150" W	401	3°48' 9.616" S	70°35' 57.281" W
28	3°31' 23.495" S	70°28' 26.306" W	215	3°47' 13.670" S	70°21' 37.199" W	402	3°47' 55.265" S	70°36' 5.213" W

Elaboró técnicamente SPL	Elaboró técnicamente SPL	Revisó técnicamente SPL	Elaboró parte jurídica
Contratista SPL	Contratista SPL	Rosa Agreda Chicunque Subdirectora SPL	xxxx - Contratista
			Revisó parte jurídica
			Dr.Miguel A. Rosero- Asesor DG

	RESOLUCIÓN No. _____	
	Por medio de la cual se declara en ordenación la cuenca del río Loretoyacu en el municipio de Puerto Nariño en el departamento del Amazonas.	
<i>Corporación para el Desarrollo Sostenible del Sur de la Amazonía</i>		



ID	LATITUD	LONGITUD	ID	LATITUD	LONGITUD	ID	LATITUD	LONGITUD
29	3°31' 26.759" S	70°28' 29.523" W	216	3°47' 13.581" S	70°21' 37.324" W	403	3°47' 53.421" S	70°36' 7.067" W
30	3°31' 46.281" S	70°28' 35.895" W	217	3°47' 13.475" S	70°21' 37.456" W	404	3°47' 51.788" S	70°36' 8.710" W
31	3°31' 49.546" S	70°28' 39.112" W	218	3°47' 13.452" S	70°21' 37.485" W	405	3°47' 50.188" S	70°36' 10.318" W
32	3°32' 5.803" S	70°28' 42.266" W	219	3°47' 13.331" S	70°21' 37.616" W	406	3°47' 46.956" S	70°36' 13.569" W
33	3°32' 9.068" S	70°28' 45.483" W	220	3°47' 13.313" S	70°21' 37.686" W	407	3°47' 43.723" S	70°36' 16.820" W
34	3°32' 11.134" S	70°28' 53.754" W	221	3°47' 12.864" S	70°21' 38.942" W	408	3°47' 33.521" S	70°36' 18.973" W
35	3°32' 12.173" S	70°29' 1.297" W	222	3°47' 12.775" S	70°21' 40.287" W	409	3°47' 17.397" S	70°36' 18.364" W
36	3°32' 9.661" S	70°29' 13.787" W	223	3°47' 12.776" S	70°21' 41.722" W	410	3°46' 44.727" S	70°36' 10.650" W
37	3°32' 9.258" S	70°29' 24.280" W	224	3°47' 12.867" S	70°21' 43.067" W	411	3°46' 40.614" S	70°36' 10.670" W
38	3°32' 13.460" S	70°29' 31.890" W	225	3°47' 13.229" S	70°21' 44.412" W	412	3°46' 39.370" S	70°36' 10.677" W
39	3°32' 19.050" S	70°29' 33.932" W	226	3°47' 13.365" S	70°21' 45.132" W	413	3°46' 32.214" S	70°36' 10.713" W
40	3°32' 30.285" S	70°29' 33.878" W	227	3°47' 13.175" S	70°21' 45.572" W	414	3°46' 30.432" S	70°36' 10.449" W
41	3°32' 40.565" S	70°29' 37.335" W	228	3°47' 13.079" S	70°21' 45.743" W	415	3°46' 10.983" S	70°36' 11.825" W
42	3°32' 46.532" S	70°29' 45.931" W	229	3°47' 12.787" S	70°21' 46.462" W	416	3°45' 59.459" S	70°36' 13.673" W
43	3°32' 47.782" S	70°29' 57.101" W	230	3°47' 12.365" S	70°21' 47.311" W	417	3°45' 48.298" S	70°36' 16.766" W
44	3°32' 51.693" S	70°30' 6.106" W	231	3°47' 12.039" S	70°21' 48.872" W	418	3°45' 38.172" S	70°36' 22.328" W
45	3°32' 54.958" S	70°30' 9.324" W	232	3°47' 11.308" S	70°21' 51.621" W	419	3°45' 35.174" S	70°36' 25.912" W
46	3°32' 58.222" S	70°30' 12.541" W	233	3°47' 11.318" S	70°21' 53.839" W	420	3°45' 34.040" S	70°36' 27.269" W
47	3°33' 1.486" S	70°30' 15.759" W	234	3°47' 10.382" S	70°21' 58.174" W	421	3°45' 30.598" S	70°36' 33.664" W
48	3°33' 4.751" S	70°30' 18.976" W	235	3°47' 9.971" S	70°22' 1.345" W	422	3°45' 27.639" S	70°36' 40.648" W
49	3°33' 16.135" S	70°30' 22.694" W	236	3°47' 9.568" S	70°22' 6.311" W	423	3°45' 23.094" S	70°36' 47.648" W
50	3°33' 24.754" S	70°30' 30.747" W	237	3°47' 9.056" S	70°22' 10.644" W	424	3°45' 16.068" S	70°36' 51.973" W
51	3°33' 27.570" S	70°30' 35.032" W	238	3°47' 8.547" S	70°22' 15.717" W	425	3°45' 7.969" S	70°36' 56.419" W
52	3°33' 30.834" S	70°30' 38.249" W	239	3°47' 8.559" S	70°22' 18.463" W	426	3°45' 4.737" S	70°36' 59.669" W
53	3°33' 35.851" S	70°30' 44.946" W	240	3°47' 7.467" S	70°22' 21.802" W	427	3°45' 0.365" S	70°37' 7.621" W
54	3°33' 40.627" S	70°30' 47.902" W	241	3°47' 6.124" S	70°22' 26.559" W	428	3°44' 56.223" S	70°37' 15.884" W
55	3°33' 43.892" S	70°30' 51.120" W	242	3°47' 9.454" S	70°22' 45.378" W	429	3°44' 55.136" S	70°37' 28.828" W
56	3°33' 52.824" S	70°30' 55.511" W	243	3°47' 14.463" S	70°23' 3.178" W	430	3°44' 52.889" S	70°37' 33.823" W
57	3°33' 56.918" S	70°30' 57.523" W	244	3°47' 15.168" S	70°23' 8.605" W	431	3°44' 50.635" S	70°37' 38.834" W
58	3°34' 2.294" S	70°30' 59.896" W	245	3°47' 17.913" S	70°23' 12.667" W	432	3°44' 45.470" S	70°37' 45.048" W

Elaboró técnicamente SPL	Elaboró técnicamente SPL	Revisó técnicamente SPL	Elaboró parte jurídica
Contratista SPL	Contratista SPL	Rosa Agreda Chicunque Subdirectora SPL	xxxx - Contratista
			Revisó parte jurídica
			Dr. Miguel A. Rosero- Asesor DG

	RESOLUCIÓN No. _____	
	<p>Por medio de la cual se declara en ordenación la cuenca del río Loretoyacu en el municipio de Puerto Nariño en el departamento del Amazonas.</p> <p style="text-align: center;"><i>Corporación para el Desarrollo Sostenible del Sur de la Amazonía</i></p>	

ID	LATITUD	LONGITUD	ID	LATITUD	LONGITUD	ID	LATITUD	LONGITUD
59	3°34' 9.219" S	70°31' 2.952" W	246	3°47' 21.339" S	70°23' 16.725" W	433	3°44' 35.580" S	70°37' 48.791" W
60	3°34' 14.589" S	70°31' 8.822" W	247	3°47' 25.448" S	70°23' 20.780" W	434	3°44' 15.457" S	70°37' 51.723" W
61	3°34' 17.183" S	70°31' 11.658" W	248	3°47' 28.193" S	70°23' 24.841" W	435	3°44' 4.508" S	70°38' 4.739" W
62	3°34' 23.027" S	70°31' 17.226" W	249	3°47' 30.940" S	70°23' 29.581" W	436	3°43' 55.191" S	70°38' 15.814" W
63	3°34' 27.525" S	70°31' 21.511" W	250	3°47' 32.324" S	70°23' 34.327" W	437	3°43' 53.647" S	70°38' 17.650" W
64	3°34' 37.891" S	70°31' 24.685" W	251	3°47' 34.390" S	70°23' 39.070" W	438	3°43' 51.784" S	70°38' 21.128" W
65	3°34' 46.161" S	70°31' 26.052" W	252	3°47' 37.135" S	70°23' 43.131" W	439	3°43' 46.099" S	70°38' 31.740" W
66	3°35' 1.321" S	70°31' 26.043" W	253	3°47' 40.562" S	70°23' 47.189" W	440	3°43' 40.811" S	70°38' 50.059" W
67	3°35' 8.514" S	70°31' 23.042" W	254	3°47' 44.667" S	70°23' 50.566" W	441	3°43' 37.733" S	70°39' 0.432" W
68	3°35' 11.746" S	70°31' 19.793" W	255	3°47' 47.412" S	70°23' 54.627" W	442	3°43' 29.055" S	70°39' 11.137" W
69	3°35' 15.722" S	70°31' 16.457" W	256	3°47' 50.160" S	70°23' 59.367" W	443	3°43' 19.965" S	70°39' 21.842" W
70	3°35' 17.443" S	70°31' 12.512" W	257	3°47' 52.905" S	70°24' 3.428" W	444	3°43' 5.279" S	70°39' 32.283" W
71	3°35' 19.164" S	70°31' 11.311" W	258	3°47' 57.013" S	70°24' 7.484" W	445	3°42' 58.780" S	70°39' 32.315" W
72	3°35' 25.365" S	70°31' 8.736" W	259	3°48' 0.440" S	70°24' 11.542" W	446	3°42' 55.547" S	70°39' 35.565" W
73	3°35' 29.154" S	70°31' 7.876" W	260	3°48' 3.185" S	70°24' 15.603" W	447	3°42' 54.575" S	70°39' 36.542" W
74	3°35' 33.115" S	70°31' 6.673" W	261	3°48' 5.930" S	70°24' 19.665" W	448	3°42' 52.314" S	70°39' 38.815" W
75	3°35' 38.277" S	70°31' 3.496" W	262	3°48' 7.995" S	70°24' 24.408" W	449	3°42' 49.800" S	70°39' 41.343" W
76	3°35' 55.635" S	70°31' 3.411" W	263	3°48' 11.425" S	70°24' 29.145" W	450	3°42' 49.785" S	70°39' 41.357" W
77	3°36' 19.287" S	70°31' 3.295" W	264	3°48' 13.491" S	70°24' 33.888" W	451	3°42' 45.156" S	70°39' 38.433" W
78	3°36' 26.384" S	70°31' 3.260" W	265	3°48' 16.242" S	70°24' 39.307" W	452	3°42' 21.256" S	70°39' 23.314" W
79	3°36' 32.200" S	70°31' 1.837" W	266	3°48' 17.626" S	70°24' 44.053" W	453	3°42' 5.208" S	70°39' 13.163" W
80	3°36' 52.341" S	70°30' 56.666" W	267	3°48' 19.691" S	70°24' 48.796" W	454	3°41' 41.542" S	70°38' 58.193" W
81	3°37' 1.480" S	70°30' 52.217" W	268	3°48' 20.396" S	70°24' 54.223" W	455	3°41' 32.080" S	70°38' 52.208" W
82	3°37' 4.750" S	70°30' 48.271" W	269	3°48' 21.783" S	70°24' 59.648" W	456	3°41' 27.050" S	70°38' 49.026" W
83	3°37' 7.849" S	70°30' 45.697" W	270	3°48' 25.895" S	70°25' 4.382" W	457	3°41' 21.029" S	70°38' 45.205" W
84	3°37' 13.712" S	70°30' 43.626" W	271	3°48' 30.000" S	70°25' 7.759" W	458	3°41' 14.075" S	70°38' 40.806" W
85	3°37' 32.140" S	70°30' 43.535" W	272	3°48' 34.109" S	70°25' 11.815" W	459	3°41' 6.443" S	70°38' 35.977" W
86	3°37' 37.135" S	70°30' 46.536" W	273	3°48' 36.854" S	70°25' 15.876" W	460	3°40' 50.199" S	70°38' 25.701" W
87	3°37' 42.343" S	70°30' 48.028" W	274	3°48' 39.599" S	70°25' 19.938" W	461	3°40' 38.681" S	70°38' 18.414" W
88	3°37' 44.286" S	70°30' 49.942" W	275	3°48' 43.025" S	70°25' 23.996" W	462	3°40' 26.231" S	70°38' 10.539" W

Elaboró técnicamente SPL	Elaboró técnicamente SPL	Revisó técnicamente SPL	Elaboró parte jurídica
Contratista SPL	Contratista SPL	Rosa Agreda Chicunque Subdirectora SPL	xxxx - Contratista
			Revisó parte jurídica Dr. Miguel A. Rosero- Asesor DG

	RESOLUCIÓN No. _____	
	<p>Por medio de la cual se declara en ordenación la cuenca del río Loretoyacu en el municipio de Puerto Nariño en el departamento del Amazonas.</p> <p style="text-align: center;"><i>Corporación para el Desarrollo Sostenible del Sur de la Amazonía</i></p>	

ID	LATITUD	LONGITUD	ID	LATITUD	LONGITUD	ID	LATITUD	LONGITUD
89	3°37' 50.783" S	70°30' 49.910" W	276	3°48' 45.770" S	70°25' 28.058" W	463	3°40' 18.414" S	70°38' 5.595" W
90	3°37' 58.183" S	70°30' 49.873" W	277	3°48' 49.197" S	70°25' 32.116" W	464	3°39' 59.233" S	70°37' 53.459" W
91	3°38' 13.474" S	70°30' 40.097" W	278	3°48' 52.627" S	70°25' 36.854" W	465	3°39' 49.883" S	70°37' 47.545" W
92	3°38' 16.706" S	70°30' 36.847" W	279	3°48' 55.371" S	70°25' 40.915" W	466	3°39' 44.282" S	70°37' 43.975" W
93	3°38' 19.939" S	70°30' 33.598" W	280	3°48' 58.116" S	70°25' 44.976" W	467	3°39' 26.902" S	70°37' 32.898" W
94	3°38' 22.604" S	70°30' 30.733" W	281	3°49' 0.185" S	70°25' 50.399" W	468	3°39' 11.226" S	70°37' 22.982" W
95	3°38' 32.762" S	70°30' 20.782" W	282	3°49' 1.569" S	70°25' 55.145" W	469	3°39' 6.561" S	70°37' 20.032" W
96	3°38' 39.333" S	70°30' 14.100" W	283	3°49' 2.956" S	70°26' 0.570" W	470	3°38' 25.941" S	70°36' 54.341" W
97	3°38' 47.564" S	70°30' 0.883" W	284	3°49' 4.349" S	70°26' 7.352" W	471	3°38' 6.096" S	70°36' 41.792" W
98	3°38' 55.494" S	70°29' 57.851" W	285	3°49' 6.414" S	70°26' 12.095" W	472	3°37' 59.356" S	70°36' 37.529" W
99	3°38' 58.726" S	70°29' 54.601" W	286	3°49' 10.526" S	70°26' 16.830" W	473	3°37' 24.308" S	70°36' 15.364" W
100	3°39' 2.709" S	70°29' 48.503" W	287	3°49' 14.632" S	70°26' 20.207" W	474	3°37' 20.860" S	70°36' 13.183" W
101	3°39' 9.772" S	70°29' 38.749" W	288	3°49' 20.783" S	70°26' 23.575" W	475	3°37' 15.511" S	70°36' 9.799" W
102	3°39' 14.077" S	70°29' 35.832" W	289	3°49' 24.895" S	70°26' 28.310" W	476	3°37' 0.527" S	70°36' 0.405" W
103	3°39' 17.521" S	70°29' 34.801" W	290	3°49' 28.321" S	70°26' 32.369" W	477	3°35' 4.828" S	70°34' 47.875" W
104	3°39' 23.719" S	70°29' 31.841" W	291	3°49' 31.066" S	70°26' 36.430" W	478	3°35' 0.999" S	70°34' 45.475" W
105	3°39' 27.848" S	70°29' 31.821" W	292	3°49' 33.811" S	70°26' 40.492" W	479	3°34' 59.132" S	70°34' 44.304" W
106	3°39' 38.273" S	70°29' 32.466" W	293	3°49' 36.559" S	70°26' 45.232" W	480	3°32' 41.670" S	70°33' 18.128" W
107	3°39' 44.397" S	70°29' 32.845" W	294	3°49' 38.625" S	70°26' 49.976" W	481	3°31' 1.061" S	70°32' 15.060" W
108	3°39' 49.047" S	70°29' 35.638" W	295	3°49' 41.372" S	70°26' 54.716" W	482	3°30' 15.646" S	70°31' 46.413" W
109	3°39' 52.321" S	70°29' 37.693" W	296	3°49' 45.475" S	70°26' 57.414" W	483	3°29' 6.907" S	70°31' 3.050" W
110	3°39' 55.251" S	70°29' 39.406" W	297	3°49' 49.578" S	70°27' 0.113" W	484	3°26' 23.098" S	70°29' 19.724" W
111	3°39' 58.697" S	70°29' 41.461" W	298	3°49' 54.360" S	70°27' 2.129" W	485	3°26' 12.190" S	70°29' 12.844" W
112	3°40' 12.717" S	70°29' 45.989" W	299	3°49' 59.139" S	70°27' 3.467" W	486	3°26' 13.428" S	70°29' 10.701" W
113	3°40' 31.460" S	70°29' 46.251" W	300	3°50' 3.927" S	70°27' 6.841" W	487	3°26' 18.216" S	70°29' 2.409" W
114	3°40' 38.806" S	70°29' 44.974" W	301	3°50' 6.672" S	70°27' 10.903" W	488	3°26' 20.215" S	70°29' 0.397" W
115	3°40' 42.210" S	70°29' 44.382" W	302	3°50' 8.738" S	70°27' 15.646" W	489	3°26' 21.441" S	70°28' 59.163" W
116	3°40' 52.341" S	70°29' 37.864" W	303	3°50' 10.803" S	70°27' 20.389" W	490	3°26' 23.403" S	70°28' 56.200" W
117	3°41' 5.287" S	70°29' 35.626" W	304	3°50' 14.230" S	70°27' 24.448" W	491	3°26' 23.677" S	70°28' 54.280" W
118	3°41' 16.520" S	70°29' 31.575" W	305	3°50' 19.009" S	70°27' 25.786" W	492	3°26' 23.951" S	70°28' 51.948" W

Elaboró técnicamente SPL	Elaboró técnicamente SPL	Revisó técnicamente SPL	Elaboró parte jurídica
Contratista SPL	Contratista SPL	Rosa Agreda Chicunque Subdirectora SPL	xxxx - Contratista
			Revisó parte jurídica Dr. Miguel A. Rosero- Asesor DG

RESOLUCIÓN No. _____

Por medio de la cual se declara en ordenación la cuenca del río Loretoyacu en el municipio de Puerto Nariño en el departamento del Amazonas.



Corporación para el Desarrollo Sostenible del Sur de la Amazonía



Iconet
C.O-SC-4668-1

ID	LATITUD	LONGITUD	ID	LATITUD	LONGITUD	ID	LATITUD	LONGITUD
119	3°41' 21.516" S	70°29' 25.631" W	306	3°50' 24.470" S	70°27' 27.121" W	493	3°26' 24.776" S	70°28' 48.931" W
120	3°41' 27.912" S	70°29' 12.424" W	307	3°50' 29.255" S	70°27' 29.816" W	494	3°26' 26.703" S	70°28' 44.541" W
121	3°41' 34.357" S	70°28' 55.613" W	308	3°50' 33.364" S	70°27' 33.872" W	495	3°26' 28.355" S	70°28' 42.209" W
122	3°41' 34.316" S	70°28' 47.725" W	309	3°50' 36.112" S	70°27' 38.613" W	496	3°26' 31.247" S	70°28' 38.778" W
123	3°41' 38.914" S	70°28' 37.093" W	310	3°50' 38.177" S	70°27' 43.356" W	497	3°26' 40.774" S	70°28' 36.462" W
124	3°41' 47.206" S	70°28' 27.321" W	311	3°50' 39.561" S	70°27' 48.103" W	498	3°26' 42.683" S	70°28' 33.971" W
125	3°41' 58.543" S	70°28' 20.546" W	312	3°50' 40.945" S	70°27' 52.849" W	499	3°26' 43.646" S	70°28' 31.502" W
126	3°42' 3.018" S	70°28' 17.872" W	313	3°50' 41.653" S	70°27' 58.956" W	500	3°26' 44.333" S	70°28' 28.210" W
127	3°42' 4.435" S	70°28' 17.044" W	314	3°50' 39.882" S	70°28' 13.982" W	501	3°26' 45.296" S	70°28' 25.467" W
128	3°42' 8.571" S	70°28' 14.629" W	315	3°50' 33.455" S	70°28' 26.953" W	502	3°26' 47.648" S	70°28' 23.605" W
129	3°42' 15.072" S	70°28' 10.833" W	316	3°50' 33.489" S	70°28' 33.421" W	503	3°26' 49.979" S	70°28' 21.761" W
130	3°42' 21.443" S	70°28' 7.914" W	317	3°50' 38.145" S	70°28' 45.706" W	504	3°26' 54.293" S	70°28' 19.612" W
131	3°42' 26.031" S	70°27' 56.984" W	318	3°50' 35.946" S	70°28' 55.037" W	505	3°27' 1.413" S	70°28' 15.034" W
132	3°42' 25.965" S	70°27' 44.210" W	319	3°50' 27.182" S	70°29' 9.031" W	506	3°27' 3.616" S	70°28' 10.781" W
133	3°42' 32.399" S	70°27' 31.897" W	320	3°50' 27.199" S	70°29' 12.265" W	507	3°27' 4.026" S	70°28' 5.432" W
134	3°42' 41.048" S	70°27' 19.715" W	321	3°50' 27.267" S	70°29' 25.202" W	508	3°27' 3.472" S	70°28' 1.318" W
135	3°42' 46.899" S	70°27' 15.000" W	322	3°50' 30.533" S	70°29' 28.419" W	509	3°27' 4.434" S	70°27' 57.340" W
136	3°42' 51.785" S	70°27' 11.741" W	323	3°50' 33.799" S	70°29' 31.636" W	510	3°27' 6.775" S	70°27' 54.459" W
137	3°42' 55.016" S	70°27' 8.491" W	324	3°50' 37.064" S	70°29' 34.853" W	511	3°27' 8.841" S	70°27' 52.949" W
138	3°42' 58.214" S	70°26' 58.774" W	325	3°50' 42.598" S	70°29' 47.719" W	512	3°27' 13.249" S	70°27' 49.518" W
139	3°43' 1.446" S	70°26' 55.524" W	326	3°50' 42.056" S	70°30' 2.537" W	513	3°27' 18.346" S	70°27' 47.320" W
140	3°43' 4.677" S	70°26' 52.273" W	327	3°50' 33.246" S	70°30' 16.812" W	514	3°27' 21.102" S	70°27' 46.770" W
141	3°43' 11.516" S	70°26' 47.971" W	328	3°50' 23.328" S	70°30' 22.855" W	515	3°27' 25.328" S	70°27' 47.229" W
142	3°43' 18.609" S	70°26' 46.698" W	329	3°50' 8.085" S	70°30' 23.520" W	516	3°27' 32.476" S	70°27' 47.674" W
143	3°43' 27.365" S	70°26' 42.456" W	330	3°50' 2.926" S	70°30' 22.463" W	517	3°27' 35.573" S	70°27' 46.623" W
144	3°43' 30.596" S	70°26' 39.206" W	331	3°49' 55.519" S	70°30' 22.640" W	518	3°27' 37.634" S	70°27' 44.512" W
145	3°43' 37.025" S	70°26' 26.238" W	332	3°49' 52.247" S	70°30' 25.043" W	519	3°27' 38.049" S	70°27' 44.510" W
146	3°43' 35.187" S	70°26' 11.026" W	333	3°49' 48.617" S	70°30' 28.137" W	520	3°27' 42.089" S	70°27' 44.491" W
147	3°43' 33.659" S	70°26' 3.620" W	334	3°49' 48.672" S	70°30' 38.398" W	521	3°27' 48.538" S	70°27' 38.000" W
148	3°43' 30.732" S	70°25' 55.666" W	335	3°49' 48.682" S	70°30' 40.306" W	522	3°27' 50.378" S	70°27' 37.992" W

Elaboró técnicamente SPL	Elaboró técnicamente SPL	Revisó técnicamente SPL	Elaboró parte jurídica
Contratista SPL	Contratista SPL	Rosa Agreda Chicunque Subdirectora SPL	xxxx - Contratista
			Revisó parte jurídica
			Dr. Miguel A. Rosero- Asesor DG

RESOLUCIÓN No. _____

Por medio de la cual se declara en ordenación la cuenca del río Loretoyacu en el municipio de Puerto Nariño en el departamento del Amazonas.





Corporación para el Desarrollo Sostenible del Sur de la Amazonía



Icontec
C.O-SC-4668-1

ID	LATITUD	LONGITUD	ID	LATITUD	LONGITUD	ID	LATITUD	LONGITUD
149	3°43' 31.828" S	70°25' 47.708" W	336	3°49' 51.399" S	70°30' 45.137" W	523	3°28' 3.857" S	70°27' 37.927" W
150	3°43' 34.030" S	70°25' 43.317" W	337	3°50' 3.529" S	70°30' 54.607" W	524	3°28' 6.414" S	70°27' 37.915" W
151	3°43' 40.020" S	70°25' 37.718" W	338	3°50' 9.043" S	70°30' 56.936" W	525	3°28' 7.757" S	70°27' 37.909" W
152	3°43' 43.252" S	70°25' 34.468" W	339	3°50' 16.492" S	70°31' 6.535" W	526	3°28' 8.231" S	70°27' 37.906" W
153	3°43' 46.483" S	70°25' 31.218" W	340	3°50' 15.993" S	70°31' 9.024" W	527	3°28' 14.573" S	70°27' 37.876" W
154	3°43' 49.690" S	70°25' 23.283" W	341	3°50' 17.854" S	70°31' 25.946" W	528	3°28' 17.874" S	70°27' 34.801" W
155	3°43' 49.665" S	70°25' 18.627" W	342	3°50' 24.720" S	70°31' 37.824" W	529	3°28' 19.940" S	70°27' 33.703" W
156	3°43' 51.362" S	70°25' 9.558" W	343	3°50' 34.517" S	70°31' 47.476" W	530	3°28' 21.455" S	70°27' 32.879" W
157	3°43' 57.777" S	70°25' 0.763" W	344	3°50' 37.782" S	70°31' 50.693" W	531	3°28' 22.833" S	70°27' 32.192" W
158	3°44' 5.918" S	70°24' 56.582" W	345	3°50' 41.048" S	70°31' 53.911" W	532	3°28' 25.865" S	70°27' 31.779" W
159	3°44' 12.025" S	70°24' 52.223" W	346	3°50' 41.082" S	70°32' 0.380" W	533	3°28' 28.759" S	70°27' 31.777" W
160	3°44' 21.958" S	70°24' 42.530" W	347	3°50' 43.823" S	70°32' 8.598" W	534	3°28' 30.275" S	70°27' 31.639" W
161	3°44' 31.685" S	70°24' 39.246" W	348	3°50' 46.236" S	70°32' 11.855" W	535	3°28' 33.868" S	70°27' 31.324" W
162	3°44' 34.916" S	70°24' 35.995" W	349	3°50' 50.717" S	70°32' 15.111" W	536	3°28' 40.348" S	70°27' 31.293" W
163	3°44' 38.147" S	70°24' 32.745" W	350	3°50' 54.179" S	70°32' 19.718" W	537	3°28' 42.376" S	70°27' 29.252" W
164	3°44' 41.361" S	70°24' 26.261" W	351	3°50' 57.444" S	70°32' 22.936" W	538	3°28' 43.573" S	70°27' 28.047" W
165	3°44' 41.344" S	70°24' 23.028" W	352	3°51' 0.693" S	70°32' 22.919" W	539	3°28' 43.566" S	70°27' 26.658" W
166	3°44' 41.331" S	70°24' 20.414" W	353	3°51' 0.710" S	70°32' 26.153" W	540	3°28' 43.510" S	70°27' 15.127" W
167	3°44' 44.541" S	70°24' 13.310" W	354	3°51' 3.976" S	70°32' 29.371" W	541	3°28' 46.501" S	70°27' 11.992" W
168	3°44' 47.740" S	70°24' 3.950" W	355	3°51' 4.856" S	70°32' 35.340" W	542	3°28' 51.863" S	70°27' 11.936" W
169	3°44' 47.655" S	70°23' 47.763" W	356	3°51' 7.292" S	70°32' 42.292" W	543	3°28' 53.697" S	70°27' 11.917" W
170	3°44' 43.943" S	70°23' 38.152" W	357	3°51' 12.126" S	70°32' 43.837" W	544	3°28' 58.374" S	70°27' 9.129" W
171	3°44' 41.071" S	70°23' 31.293" W	358	3°51' 11.722" S	70°32' 44.185" W	545	3°29' 1.128" S	70°27' 6.384" W
172	3°44' 37.040" S	70°23' 22.244" W	359	3°51' 11.377" S	70°32' 44.406" W	546	3°29' 3.744" S	70°27' 2.679" W
173	3°44' 34.473" S	70°23' 11.927" W	360	3°51' 5.304" S	70°32' 48.293" W	547	3°29' 5.258" S	70°26' 59.249" W
174	3°44' 34.370" S	70°22' 52.527" W	361	3°50' 59.282" S	70°32' 51.066" W	548	3°29' 6.220" S	70°26' 55.957" W
175	3°44' 41.776" S	70°22' 44.604" W	362	3°50' 57.388" S	70°32' 51.852" W	549	3°29' 6.493" S	70°26' 51.843" W
176	3°44' 49.761" S	70°22' 35.670" W	363	3°50' 49.708" S	70°32' 55.040" W	550	3°29' 6.628" S	70°26' 48.140" W
177	3°44' 51.871" S	70°22' 33.776" W	364	3°50' 42.267" S	70°32' 57.861" W	551	3°29' 7.315" S	70°26' 44.025" W
178	3°44' 57.715" S	70°22' 22.594" W	365	3°50' 36.026" S	70°32' 59.748" W	552	3°29' 9.251" S	70°26' 38.123" W

Elaboró técnicamente SPL	Elaboró técnicamente SPL	Revisó técnicamente SPL	Elaboró parte jurídica
Contratista SPL	Contratista SPL	Rosa Agreda Chicunque Subdirectora SPL	xxxx - Contratista
			Revisó parte jurídica
			Dr.Miguel A. Rosero- Asesor DG

	RESOLUCIÓN No. _____	
	<p>Por medio de la cual se declara en ordenación la cuenca del río Loretoyacu en el municipio de Puerto Nariño en el departamento del Amazonas.</p> <p style="text-align: center;"><i>Corporación para el Desarrollo Sostenible del Sur de la Amazonía</i></p>	

ID	LATITUD	LONGITUD	ID	LATITUD	LONGITUD	ID	LATITUD	LONGITUD
179	3°44' 58.949" S	70°22' 14.634" W	366	3°50' 29.328" S	70°33' 0.570" W	553	3°29' 9.211" S	70°26' 29.784" W
180	3°44' 56.848" S	70°22' 3.907" W	367	3°50' 23.341" S	70°33' 3.355" W	554	3°29' 13.876" S	70°26' 25.087" W
181	3°44' 55.708" S	70°22' 2.785" W	368	3°50' 14.767" S	70°33' 5.851" W	555	3°29' 13.703" S	70°26' 22.439" W
182	3°44' 55.525" S	70°21' 58.737" W	369	3°50' 5.992" S	70°33' 10.396" W	556	3°29' 13.558" S	70°26' 20.217" W
183	3°44' 57.080" S	70°21' 42.632" W	370	3°49' 57.917" S	70°33' 13.413" W	557	3°29' 13.004" S	70°26' 11.720" W
184	3°44' 59.941" S	70°21' 34.791" W	371	3°49' 52.179" S	70°33' 16.377" W	558	3°29' 16.500" S	70°26' 9.012" W
185	3°45' 2.303" S	70°21' 26.166" W	372	3°49' 44.974" S	70°33' 21.437" W	559	3°29' 16.592" S	70°26' 7.905" W
186	3°45' 6.298" S	70°21' 8.891" W	373	3°49' 39.620" S	70°33' 26.319" W	560	3°29' 16.752" S	70°26' 5.988" W
187	3°45' 12.725" S	70°20' 55.923" W	374	3°49' 39.445" S	70°33' 26.524" W	561	3°29' 16.839" S	70°26' 4.935" W

Elaboró técnicamente SPL	Elaboró técnicamente SPL	Revisó técnicamente SPL	Elaboró parte jurídica
Contratista SPL	Contratista SPL	Rosa Agreda Chicunque Subdirectora SPL	xxxx - Contratista
			Revisó parte jurídica
			Dr.Miguel A. Rosero– Asesor DG