

| | | |
|--|--|--|
| | RESOLUCIÓN No. _____ | |
| | <p>Por medio de la cual se declara en ordenación la cuenca del río Mocoa en los municipios de Mocoa, Villagarzón y San Francisco en el departamento del Putumayo.</p> <p style="text-align: center;"><i>Corporación para el Desarrollo Sostenible del Sur de la Amazonía</i></p> | |

El Director General de la Corporación para el Desarrollo Sostenible del Sur de la Amazonia - CORPOAMAZONIA, en uso de las facultades legales y estatutarias, en especial las conferidas en los numerales 1º y 5º del artículo 29 y artículos 31 y 35 de la Ley 99 de 1993 desarrollada parcialmente por el Decreto 1768 de 1994, el artículo 10 de la Ley 388 de 1997, los literales a) y e) del artículo 45 del Acuerdo de Asamblea Corporativa de Corpoamazonia No. 001 de 2008, Ley 1523 de 2012, el Título 3 Capítulo 1 del Decreto 1076 de 2015, de la orden de la Sentencia STC – 4360 de 2018 y demás normas complementarias.

CONSIDERANDO:

Que el Capítulo III del Decreto Ley 2811 de 1974 establece las disposiciones para la ordenación y manejo de cuencas hidrográficas en la República de Colombia.



Que en el numeral 18 del artículo 31 de la Ley 99 de 1993 establece para las Corporaciones Autónomas Regionales, la función de “Ordenar y establecer las normas y directrices para el manejo de las cuencas hidrográficas ubicadas dentro del área de su jurisdicción, conforme a las disposiciones superiores y a las políticas nacionales”.

Que el modelo espacial estructurado en la Política Nacional para la Gestión del Recurso Hídrico establece cuatro escalas y define “Cuenca objeto de ordenación y manejo: Corresponde a las cuencas de nivel igual o subsiguiente al de las denominadas sub-zonas hidrográficas, definidas en el mapa de zonificación hidrográfica del IDEAM, en la cuales se formularán e implementarán los planes de manejo y ordenación de cuencas, pero de manera priorizada...”

Que el Decreto 1640 de 2012 compilado en el Capítulo 1 del Título 3 del Decreto Único Reglamentario 1076 de 2015, fue expedido en concordancia con la necesidad de ajustar la reglamentación actual a los objetivos, estrategias, metas y demás, establecidos en la Política Nacional para la Gestión del Recurso Hídrico. El objeto de este decreto es reglamentar: “1. El artículo 316 del Decreto-Ley 2811 de 1974 en relación con los instrumentos para la planificación, ordenación y manejo de las cuencas hidrográficas y acuíferos del país, de conformidad con la estructura definida en la Política Nacional para la Gestión Integral del Recurso Hídrico.

Que el pasado 31 de marzo de 2017 ocurrió un desastre en Mocoa por la ocurrencia de una avenida fluvio torrencial con flujo de detritos de bloques cuyas dimensiones oscilan entre 0,20 y 12 metros en su eje mayor, trayendo consigo además troncos con longitudes de hasta 30 metros y diámetro hasta de 0,7 metros, algunos de los cuales fueron arrancados de raíz y conformaron grandes empalizadas en sitios como puentes, viviendas, muros, box culvert y bosques urbanos, suburbanos y bosques riparios; se perdieron 458,2 hectáreas de coberturas

| Elaboró técnicamente SPL | Revisó técnicamente SPL | Revisó parte jurídica |
|--|---|----------------------------------|
| Geog. Sandra Rodríguez Luna Contratista SPL | Rosa Edilma Agreda Ch Subdirectora SPL | Raúl Orlando Melo Martínez - SG |
| | | Dario F. Andrade E. OJ |
| | | Dr. Miguel A. Rosero – Asesor DG |

| | | |
|---|--|---|
|  | RESOLUCIÓN No. _____ |  |
| | <p>Por medio de la cual se declara en ordenación la cuenca del río Mocoa en los municipios de Mocoa, Villagarzón y San Francisco en el departamento del Putumayo.</p> <p style="text-align: center;"><i>Corporación para el Desarrollo Sostenible del Sur de la Amazonía</i></p> | |



naturales (bosques, herbazales y vegetación secundaria) de las cuales 274,6 has. son de bosque denso; el desastre dejó además pérdidas de vidas humanas sin determinar, así como destrucción de más de 600 edificaciones, afectación en las líneas vitales de acueducto, energía eléctrica (para 9 municipios) y acceso vial.

Que ocurrido el desastre en Mocoa se declaró la calamidad pública y la emergencia a través de los Decretos 056 del 1 de abril de 2017 el Municipio de Mocoa, 068 de 2017 del departamento de Putumayo, el Decreto 599 del 6 de abril de 2017 de Presidencia de la República; posteriormente el 12 de agosto de 2018 ocurrió otra emergencia que arrastró algunos sectores inestabilizados con la avenida torrencial del 31 de marzo y se declaró la Calamidad Pública No.176 del 12 de agosto de 2018, prorrogado mediante Decreto No. 027 del 12 de febrero de 2019. Posteriormente y en desarrollo del Plan de Acción Específico (PAE), mediante Decreto No.141 del 12 de agosto de 2019 se declara el Retorno a la Normalidad del Municipio de Mocoa, esta última declaratoria, según lo dispuesto en el artículo 64 de la Ley 1523 de 2012, le permite a la administración municipal "...disponer en el mismo decreto que continuarán aplicándose, total o parcialmente, las normas especiales habilitadas para la situación de desastre, durante la ejecución de las tareas de rehabilitación y reconstrucción. Cuando se trate de declaratoria de situación de calamidad pública, previa recomendación del consejo territorial correspondiente, el gobernador o alcalde, mediante decreto, declarará el retorno a la normalidad y dispondrá en el mismo cómo continuarán aplicándose las normas especiales habilitadas para la situación de calamidad pública, durante la ejecución de las tareas de rehabilitación y reconstrucción y la participación de las entidades públicas, privadas y comunitarias en las mismas".

Que en la aplicación de la Declaratoria de calamidad pública se elaboró el Plan de Acción Específico adoptado mediante CONPES 3904 de 2017, donde se identificó como uno de los proyectos prioritarios para la recuperación ambiental de Mocoa la "Formulación del Plan de Ordenación y Manejo de la Cuenca del Río Mocoa y evaluación detallada de áreas ambientalmente aptas para reasentamiento Mocoa" este proyecto fue aprobado por el Sistema General de Regalías (asignaciones directas para la reconstrucción de Mocoa) mediante Acuerdo OCAD No. 28 del 30 de diciembre de 2019, con código BPIN No. 2019860010008 – SGR.

Que la formulación plan de ordenación y manejo de la cuenca hidrográfica del río Mocoa y evaluación detallada de áreas ambientalmente aptas para re-asentamiento Mocoa le aportara al municipio de Mocoa herramientas para la toma de decisiones en torno al aprovechamiento de los recursos naturales, en especial el recurso agua considerando fuentes con menor afectación

| Elaboró técnicamente SPL | Revisó técnicamente SPL | Revisó parte jurídica |
|--|---|----------------------------------|
| Geog. Sandra Rodríguez Luna Contratista SPL | Rosa Edilma Agreda Ch Subdirectora SPL | Raúl Orlando Melo Martínez - SG |
| | | Dario F. Andrade E. OJ |
| | | Dr. Miguel A. Rosero – Asesor DG |

| | | |
|---|--|---|
|  | RESOLUCIÓN No. _____ |  |
| | <p>Por medio de la cual se declara en ordenación la cuenca del río Mocoa en los municipios de Mocoa, Villagarzón y San Francisco en el departamento del Putumayo.</p> <p style="text-align: center;"><i>Corporación para el Desarrollo Sostenible del Sur de la Amazonía</i></p> | |

por eventos de movimiento en masa que generan afectación en los sistemas de acueducto y el consecuente desabastecimiento.

Que con fundamento en lo expuesto anteriormente el Director General,

RESUELVE

ARTICULO PRIMERO: Declarar en ordenación la cuenca del Río Mocoa en los municipios de Mocoa, Villagarzón y San Francisco en el departamento de Putumayo y dar inicio al proceso de ordenación de la cuenca hidrográfica.

| Municipio | Cuenca | Área (has). |
|-------------------------------------|------------|-------------|
| Mocoa, San Francisco y Villagarzón. | Río Mocoa. | 67.432 |



Parágrafo: La delimitación de la cuenca objeto de estudio se detalla a través del listado anexo de coordenadas, según sistema WGS84, con base en la cartografía del Instituto Geográfico Agustín Codazzi a escala 1:25.000, en concordancia con el mapa de Zonificación Hidrográfica de Colombia del IDEAM, sectorizado para la Unidad Hidrográfica en el Nivel 1.

ARTICULO SEGUNDO: Publicar la presente resolución en un diario de amplia circulación nacional o en periódicos de circulación departamental en Putumayo. De igual manera, publicar la presente resolución en el diario oficial, la página web de CORPOAMAZONIA y por los medios de comunicación masiva en los quince (15) días hábiles siguientes a la publicación del presente acto administrativo, poniendo en conocimiento del presente a las personas naturales y jurídicas, públicas y privadas y comunidades étnicas presentes o que desarrollen actividades en la cuenca.

ARTICULO TERCERO: Remitir copia de la presente resolución al ministerio de Ambiente y Desarrollo Sostenible, al igual que a la administración departamental de Putumayo y a las administraciones municipales de Mocoa, Villagarzón y San Francisco.

ARTICULO CUARTO: La presente Resolución rige a partir de la fecha de su expedición y deroga la Resolución No.0217 del 14 de abril de 2009.

| Elaboró técnicamente SPL | Revisó técnicamente SPL | Revisó parte jurídica |
|--|---|----------------------------------|
| Geog. Sandra Rodríguez Luna Contratista SPL | Rosa Edilma Agreda Ch Subdirectora SPL | Raúl Orlando Melo Martínez - SG |
| | | Dario F. Andrade E. OJ |
| | | Dr. Miguel A. Rosero – Asesor DG |



| | | |
|---|--|---|
|  | RESOLUCIÓN No. _____ |  |
| | <p>Por medio de la cual se declara en ordenación la cuenca del río Mocoa en los municipios de Mocoa, Villagarzón y San Francisco en el departamento del Putumayo.</p> <p style="text-align: center;"><i>Corporación para el Desarrollo Sostenible del Sur de la Amazonía</i></p> | |

PUBLIQUESE Y CÚMPLASE

Dada en San Miguel de Ágrede de Mocoa, a los

LUIS ALEXANDER MEJÍA BUSTOS
Director General



| Elaboró técnicamente SPL | Revisó técnicamente SPL | Revisó parte jurídica |
|--|---|----------------------------------|
| Geog. Sandra Rodríguez Luna Contratista SPL | Rosa Edilma Agreda Ch Subdirectora SPL | Raúl Orlando Melo Martínez - SG |
| | | Dario F. Andrade E. OJ |
| | | Dr. Miguel A. Rosero – Asesor DG |

| | | |
|---|--|---|
|  | RESOLUCIÓN No. _____ |  |
| | <p>Por medio de la cual se declara en ordenación la cuenca del río Mocoa en los municipios de Mocoa, Villagarzón y San Francisco en el departamento del Putumayo.</p> <p style="text-align: center;"><i>Corporación para el Desarrollo Sostenible del Sur de la Amazonía</i></p> | |

ANEXO 1. LISTADO DE COORDENADAS DEL LIMITE DE LA UNIDAD HIDROGRAFICA DE LA CUENCA DEL RIO MOCOA, DEPARTAMENTO DEL PUTUMAYO



| ID | Latitud | Longitud | ID | Latitud | Longitud | ID | Latitud | Longitud |
|----|------------------|-------------------|-----|------------------|-------------------|------|-----------------|-------------------|
| 1 | 1° 14' 41,326" N | 76° 51' 28,655" W | 581 | 1° 14' 13,996" N | 76° 38' 8,626" W | 1161 | 1° 4' 8,815" N | 76° 38' 14,904" W |
| 2 | 1° 14' 58,500" N | 76° 51' 36,002" W | 582 | 1° 14' 14,414" N | 76° 38' 6,687" W | 1162 | 1° 4' 11,743" N | 76° 38' 15,873" W |
| 3 | 1° 15' 12,000" N | 76° 51' 37,513" W | 583 | 1° 14' 14,414" N | 76° 38' 5,163" W | 1163 | 1° 4' 13,974" N | 76° 38' 16,982" W |
| 4 | 1° 15' 15,000" N | 76° 51' 40,507" W | 584 | 1° 14' 13,298" N | 76° 38' 2,531" W | 1164 | 1° 4' 16,763" N | 76° 38' 17,813" W |
| 5 | 1° 15' 18,000" N | 76° 51' 41,990" W | 585 | 1° 14' 11,346" N | 76° 38' 1,145" W | 1165 | 1° 4' 21,923" N | 76° 38' 18,644" W |
| 6 | 1° 15' 24,000" N | 76° 51' 45,011" W | 586 | 1° 14' 9,255" N | 76° 38' 0,037" W | 1166 | 1° 4' 24,851" N | 76° 38' 19,822" W |
| 7 | 1° 15' 30,000" N | 76° 51' 48,005" W | 587 | 1° 14' 8,279" N | 76° 37' 59,483" W | 1167 | 1° 4' 26,245" N | 76° 38' 20,653" W |
| 8 | 1° 15' 36,000" N | 76° 51' 45,011" W | 588 | 1° 14' 6,048" N | 76° 37' 57,959" W | 1168 | 1° 4' 27,919" N | 76° 38' 21,900" W |
| 9 | 1° 15' 42,000" N | 76° 51' 48,005" W | 589 | 1° 14' 5,211" N | 76° 37' 56,573" W | 1169 | 1° 4' 28,337" N | 76° 38' 23,424" W |
| 10 | 1° 15' 45,001" N | 76° 51' 49,488" W | 590 | 1° 14' 2,841" N | 76° 37' 54,495" W | 1170 | 1° 4' 28,337" N | 76° 38' 26,056" W |
| 11 | 1° 15' 49,500" N | 76° 51' 50,999" W | 591 | 1° 14' 1,725" N | 76° 37' 53,526" W | 1171 | 1° 4' 27,361" N | 76° 38' 27,580" W |
| 12 | 1° 15' 58,500" N | 76° 51' 53,992" W | 592 | 1° 14' 0,749" N | 76° 37' 51,725" W | 1172 | 1° 4' 26,803" N | 76° 38' 29,796" W |
| 13 | 1° 16' 7,499" N | 76° 51' 50,999" W | 593 | 1° 14' 0,052" N | 76° 37' 49,924" W | 1173 | 1° 4' 27,221" N | 76° 38' 30,905" W |
| 14 | 1° 16' 12,000" N | 76° 51' 52,509" W | 594 | 1° 13' 59,773" N | 76° 37' 48,677" W | 1174 | 1° 4' 28,477" N | 76° 38' 32,290" W |
| 15 | 1° 16' 16,500" N | 76° 51' 57,014" W | 595 | 1° 14' 0,191" N | 76° 37' 47,430" W | 1175 | 1° 4' 29,034" N | 76° 38' 33,676" W |
| 16 | 1° 16' 18,000" N | 76° 52' 0,007" W | 596 | 1° 14' 1,864" N | 76° 37' 46,322" W | 1176 | 1° 4' 29,034" N | 76° 38' 35,199" W |
| 17 | 1° 16' 19,500" N | 76° 52' 3,001" W | 597 | 1° 14' 2,841" N | 76° 37' 45,006" W | 1177 | 1° 4' 28,477" N | 76° 38' 36,308" W |
| 18 | 1° 16' 21,000" N | 76° 52' 8,989" W | 598 | 1° 14' 2,143" N | 76° 37' 43,205" W | 1178 | 1° 4' 27,361" N | 76° 38' 38,109" W |
| 19 | 1° 16' 22,500" N | 76° 52' 15,004" W | 599 | 1° 14' 0,749" N | 76° 37' 41,126" W | 1179 | 1° 4' 26,245" N | 76° 38' 39,078" W |
| 20 | 1° 16' 27,000" N | 76° 52' 19,508" W | 600 | 1° 13' 59,633" N | 76° 37' 38,771" W | 1180 | 1° 4' 24,990" N | 76° 38' 40,879" W |
| 21 | 1° 16' 27,818" N | 76° 52' 19,913" W | 601 | 1° 13' 58,518" N | 76° 37' 36,970" W | 1181 | 1° 4' 24,014" N | 76° 38' 42,126" W |
| 22 | 1° 16' 28,265" N | 76° 52' 21,458" W | 602 | 1° 13' 56,426" N | 76° 37' 34,200" W | 1182 | 1° 4' 23,875" N | 76° 38' 43,096" W |
| 23 | 1° 16' 31,202" N | 76° 52' 22,061" W | 603 | 1° 13' 54,893" N | 76° 37' 32,537" W | 1183 | 1° 4' 24,014" N | 76° 38' 44,204" W |
| 24 | 1° 16' 35,525" N | 76° 52' 21,923" W | 604 | 1° 13' 52,801" N | 76° 37' 31,429" W | 1184 | 1° 4' 24,572" N | 76° 38' 44,759" W |
| 25 | 1° 16' 39,847" N | 76° 52' 22,477" W | 605 | 1° 13' 50,709" N | 76° 37' 30,736" W | 1185 | 1° 4' 26,385" N | 76° 38' 45,590" W |
| 26 | 1° 16' 44,170" N | 76° 52' 22,338" W | 606 | 1° 13' 47,502" N | 76° 37' 30,321" W | 1186 | 1° 4' 28,895" N | 76° 38' 46,282" W |
| 27 | 1° 16' 49,189" N | 76° 52' 22,061" W | 607 | 1° 13' 44,992" N | 76° 37' 29,212" W | 1187 | 1° 4' 30,987" N | 76° 38' 47,252" W |

| Elaboró técnicamente SPL | Revisó técnicamente SPL | Revisó parte jurídica |
|--|---|----------------------------------|
| Geog. Sandra Rodríguez Luna Contratista SPL | Rosa Edilma Agreda Ch Subdirectora SPL | Raúl Orlando Melo Martínez - SG |
| | | Dario F. Andrade E. OJ |
| | | Dr. Miguel A. Rosero – Asesor DG |

| | | |
|---|--|---|
|  | RESOLUCIÓN No. _____ |  |
| | <p>Por medio de la cual se declara en ordenación la cuenca del río Mocoa en los municipios de Mocoa, Villagarzón y San Francisco en el departamento del Putumayo.</p> <p style="text-align: center;"><i>Corporación para el Desarrollo Sostenible del Sur de la Amazonía</i></p> | |



| ID | Latitud | Longitud | ID | Latitud | Longitud | ID | Latitud | Longitud |
|----|------------------|-------------------|-----|------------------|-------------------|------|-----------------|-------------------|
| 28 | 1° 16' 52,536" N | 76° 52' 22,893" W | 608 | 1° 13' 43,040" N | 76° 37' 28,104" W | 1188 | 1° 4' 32,660" N | 76° 38' 49,192" W |
| 29 | 1° 16' 56,998" N | 76° 52' 24,278" W | 609 | 1° 13' 40,251" N | 76° 37' 26,441" W | 1189 | 1° 4' 33,497" N | 76° 38' 51,131" W |
| 30 | 1° 17' 1,181" N | 76° 52' 25,802" W | 610 | 1° 13' 39,554" N | 76° 37' 24,779" W | 1190 | 1° 4' 34,333" N | 76° 38' 53,209" W |
| 31 | 1° 17' 4,388" N | 76° 52' 26,218" W | 611 | 1° 13' 38,857" N | 76° 37' 22,839" W | 1191 | 1° 4' 36,007" N | 76° 38' 57,920" W |
| 32 | 1° 17' 8,850" N | 76° 52' 26,148" W | 612 | 1° 13' 38,578" N | 76° 37' 20,069" W | 1192 | 1° 4' 38,098" N | 76° 39' 2,214" W |
| 33 | 1° 17' 10,802" N | 76° 52' 25,317" W | 613 | 1° 13' 38,160" N | 76° 37' 17,437" W | 1193 | 1° 4' 39,214" N | 76° 39' 4,985" W |
| 34 | 1° 17' 12,614" N | 76° 52' 24,347" W | 614 | 1° 13' 37,602" N | 76° 37' 15,220" W | 1194 | 1° 4' 40,608" N | 76° 39' 9,003" W |
| 35 | 1° 17' 14,288" N | 76° 52' 22,823" W | 615 | 1° 13' 36,626" N | 76° 37' 11,895" W | 1195 | 1° 4' 41,166" N | 76° 39' 12,743" W |
| 36 | 1° 17' 15,682" N | 76° 52' 21,992" W | 616 | 1° 13' 36,766" N | 76° 37' 9,401" W | 1196 | 1° 4' 41,724" N | 76° 39' 15,791" W |
| 37 | 1° 17' 18,331" N | 76° 52' 21,438" W | 617 | 1° 13' 36,766" N | 76° 37' 6,215" W | 1197 | 1° 4' 41,445" N | 76° 39' 18,146" W |
| 38 | 1° 17' 21,259" N | 76° 52' 21,022" W | 618 | 1° 13' 37,463" N | 76° 37' 3,860" W | 1198 | 1° 4' 41,027" N | 76° 39' 19,809" W |
| 39 | 1° 17' 23,490" N | 76° 52' 19,776" W | 619 | 1° 13' 38,439" N | 76° 37' 1,366" W | 1199 | 1° 4' 40,469" N | 76° 39' 21,194" W |
| 40 | 1° 17' 26,976" N | 76° 52' 16,174" W | 620 | 1° 13' 39,973" N | 76° 36' 58,872" W | 1200 | 1° 4' 39,772" N | 76° 39' 22,718" W |
| 41 | 1° 17' 29,904" N | 76° 52' 12,849" W | 621 | 1° 13' 40,949" N | 76° 36' 56,794" W | 1201 | 1° 4' 39,353" N | 76° 39' 25,766" W |
| 42 | 1° 17' 31,438" N | 76° 52' 9,801" W | 622 | 1° 13' 41,785" N | 76° 36' 53,747" W | 1202 | 1° 4' 39,632" N | 76° 39' 28,259" W |
| 43 | 1° 17' 33,251" N | 76° 52' 5,368" W | 623 | 1° 13' 42,761" N | 76° 36' 51,807" W | 1203 | 1° 4' 40,748" N | 76° 39' 36,225" W |
| 44 | 1° 17' 34,506" N | 76° 52' 1,073" W | 624 | 1° 13' 43,877" N | 76° 36' 50,837" W | 1204 | 1° 4' 42,282" N | 76° 39' 40,520" W |
| 45 | 1° 17' 35,482" N | 76° 51' 57,748" W | 625 | 1° 13' 46,247" N | 76° 36' 49,313" W | 1205 | 1° 4' 42,979" N | 76° 39' 43,152" W |
| 46 | 1° 17' 35,203" N | 76° 51' 56,086" W | 626 | 1° 13' 48,200" N | 76° 36' 47,374" W | 1206 | 1° 4' 43,676" N | 76° 39' 45,784" W |
| 47 | 1° 17' 35,203" N | 76° 51' 53,453" W | 627 | 1° 13' 53,080" N | 76° 36' 41,070" W | 1207 | 1° 4' 43,955" N | 76° 39' 48,278" W |
| 48 | 1° 17' 34,088" N | 76° 51' 50,406" W | 628 | 1° 13' 54,893" N | 76° 36' 38,715" W | 1208 | 1° 4' 43,258" N | 76° 39' 49,386" W |
| 49 | 1° 17' 33,112" N | 76° 51' 47,912" W | 629 | 1° 13' 56,148" N | 76° 36' 36,499" W | 1209 | 1° 4' 41,027" N | 76° 39' 52,434" W |
| 50 | 1° 17' 32,135" N | 76° 51' 44,310" W | 630 | 1° 13' 57,124" N | 76° 36' 34,143" W | 1210 | 1° 4' 40,051" N | 76° 39' 53,404" W |
| 51 | 1° 17' 30,044" N | 76° 51' 39,461" W | 631 | 1° 13' 57,960" N | 76° 36' 30,819" W | 1211 | 1° 4' 37,541" N | 76° 39' 55,621" W |
| 52 | 1° 17' 29,068" N | 76° 51' 35,305" W | 632 | 1° 13' 59,215" N | 76° 36' 27,494" W | 1212 | 1° 4' 35,728" N | 76° 39' 57,699" W |
| 53 | 1° 17' 27,534" N | 76° 51' 28,378" W | 633 | 1° 14' 0,470" N | 76° 36' 25,139" W | 1213 | 1° 4' 33,357" N | 76° 40' 0,054" W |
| 54 | 1° 17' 26,976" N | 76° 51' 24,153" W | 634 | 1° 14' 1,864" N | 76° 36' 21,952" W | 1214 | 1° 4' 32,242" N | 76° 40' 2,409" W |
| 55 | 1° 17' 26,976" N | 76° 51' 21,520" W | 635 | 1° 14' 3,259" N | 76° 36' 20,428" W | 1215 | 1° 4' 30,987" N | 76° 40' 5,041" W |
| 56 | 1° 17' 26,697" N | 76° 51' 19,304" W | 636 | 1° 14' 3,538" N | 76° 36' 19,043" W | 1216 | 1° 4' 29,174" N | 76° 40' 7,950" W |
| 57 | 1° 17' 26,558" N | 76° 51' 17,087" W | 637 | 1° 14' 3,259" N | 76° 36' 17,935" W | 1217 | 1° 4' 27,082" N | 76° 40' 11,275" W |

| | | |
|--|---|----------------------------------|
| Elaboró técnicamente SPL | Revisó técnicamente SPL | Revisó parte jurídica |
| Geog. Sandra Rodríguez Luna Contratista SPL | Rosa Edilma Agreda Ch Subdirectora SPL | Raúl Orlando Melo Martínez - SG |
| | | Dario F. Andrade E. OJ |
| | | Dr. Miguel A. Rosero – Asesor DG |

| | | |
|---|--|---|
|  | RESOLUCIÓN No. _____ |  |
| | <p>Por medio de la cual se declara en ordenación la cuenca del río Mocoa en los municipios de Mocoa, Villagarzón y San Francisco en el departamento del Putumayo.</p> <p style="text-align: center;"><i>Corporación para el Desarrollo Sostenible del Sur de la Amazonía</i></p> | |



| ID | Latitud | Longitud | ID | Latitud | Longitud | ID | Latitud | Longitud |
|----|------------------|-------------------|-----|------------------|-------------------|------|-----------------|-------------------|
| 58 | 1° 17' 26,976" N | 76° 51' 14,594" W | 638 | 1° 14' 2,283" N | 76° 36' 15,857" W | 1218 | 1° 4' 25,827" N | 76° 40' 12,799" W |
| 59 | 1° 17' 27,952" N | 76° 51' 13,070" W | 639 | 1° 14' 0,888" N | 76° 36' 13,917" W | 1219 | 1° 4' 24,851" N | 76° 40' 13,492" W |
| 60 | 1° 17' 28,789" N | 76° 51' 11,269" W | 640 | 1° 13' 59,215" N | 76° 36' 12,116" W | 1220 | 1° 4' 22,620" N | 76° 40' 14,739" W |
| 61 | 1° 17' 29,207" N | 76° 51' 7,667" W | 641 | 1° 13' 57,681" N | 76° 36' 9,761" W | 1221 | 1° 4' 21,365" N | 76° 40' 15,986" W |
| 62 | 1° 17' 30,323" N | 76° 51' 5,727" W | 642 | 1° 13' 56,426" N | 76° 36' 7,129" W | 1222 | 1° 4' 20,528" N | 76° 40' 17,371" W |
| 63 | 1° 17' 31,578" N | 76° 51' 5,034" W | 643 | 1° 13' 55,590" N | 76° 36' 5,189" W | 1223 | 1° 4' 18,576" N | 76° 40' 18,618" W |
| 64 | 1° 17' 34,088" N | 76° 51' 2,541" W | 644 | 1° 13' 54,474" N | 76° 36' 3,665" W | 1224 | 1° 4' 16,902" N | 76° 40' 19,172" W |
| 65 | 1° 17' 36,040" N | 76° 50' 59,770" W | 645 | 1° 13' 53,219" N | 76° 36' 1,864" W | 1225 | 1° 4' 15,229" N | 76° 40' 19,865" W |
| 66 | 1° 17' 38,828" N | 76° 50' 56,584" W | 646 | 1° 13' 52,383" N | 76° 36' 1,033" W | 1226 | 1° 4' 12,580" N | 76° 40' 20,834" W |
| 67 | 1° 17' 40,362" N | 76° 50' 54,367" W | 647 | 1° 13' 51,407" N | 76° 35' 59,509" W | 1227 | 1° 4' 8,815" N | 76° 40' 23,328" W |
| 68 | 1° 17' 42,035" N | 76° 50' 52,428" W | 648 | 1° 13' 50,291" N | 76° 35' 58,401" W | 1228 | 1° 4' 7,141" N | 76° 40' 25,406" W |
| 69 | 1° 17' 42,872" N | 76° 50' 48,826" W | 649 | 1° 13' 49,176" N | 76° 35' 56,600" W | 1229 | 1° 4' 5,886" N | 76° 40' 27,415" W |
| 70 | 1° 17' 43,848" N | 76° 50' 47,579" W | 650 | 1° 13' 47,781" N | 76° 35' 54,937" W | 1230 | 1° 4' 5,049" N | 76° 40' 29,770" W |
| 71 | 1° 17' 46,218" N | 76° 50' 44,947" W | 651 | 1° 13' 46,805" N | 76° 35' 53,552" W | 1231 | 1° 4' 4,213" N | 76° 40' 33,511" W |
| 72 | 1° 17' 48,728" N | 76° 50' 42,868" W | 652 | 1° 13' 45,690" N | 76° 35' 53,136" W | 1232 | 1° 4' 3,516" N | 76° 40' 35,173" W |
| 73 | 1° 17' 51,796" N | 76° 50' 40,929" W | 653 | 1° 13' 44,016" N | 76° 35' 53,829" W | 1233 | 1° 4' 1,982" N | 76° 40' 37,528" W |
| 74 | 1° 17' 55,421" N | 76° 50' 38,851" W | 654 | 1° 13' 41,925" N | 76° 35' 54,522" W | 1234 | 1° 3' 59,611" N | 76° 40' 40,022" W |
| 75 | 1° 17' 59,186" N | 76° 50' 36,496" W | 655 | 1° 13' 39,275" N | 76° 35' 55,214" W | 1235 | 1° 3' 57,798" N | 76° 40' 41,684" W |
| 76 | 1° 18' 1,417" N | 76° 50' 34,418" W | 656 | 1° 13' 37,463" N | 76° 35' 56,184" W | 1236 | 1° 3' 57,380" N | 76° 40' 43,347" W |
| 77 | 1° 18' 2,672" N | 76° 50' 30,677" W | 657 | 1° 13' 35,789" N | 76° 35' 57,570" W | 1237 | 1° 3' 57,798" N | 76° 40' 45,286" W |
| 78 | 1° 18' 2,532" N | 76° 50' 25,828" W | 658 | 1° 13' 33,698" N | 76° 35' 59,232" W | 1238 | 1° 4' 0,029" N | 76° 40' 47,503" W |
| 79 | 1° 18' 2,672" N | 76° 50' 21,118" W | 659 | 1° 13' 31,327" N | 76° 36' 0,340" W | 1239 | 1° 4' 2,400" N | 76° 40' 49,858" W |
| 80 | 1° 18' 2,114" N | 76° 50' 14,676" W | 660 | 1° 13' 28,818" N | 76° 36' 1,172" W | 1240 | 1° 4' 4,073" N | 76° 40' 51,798" W |
| 81 | 1° 18' 1,975" N | 76° 50' 11,905" W | 661 | 1° 13' 27,005" N | 76° 36' 1,864" W | 1241 | 1° 4' 4,352" N | 76° 40' 52,629" W |
| 82 | 1° 18' 2,951" N | 76° 50' 7,888" W | 662 | 1° 13' 24,216" N | 76° 36' 2,834" W | 1242 | 1° 4' 4,492" N | 76° 40' 54,845" W |
| 83 | 1° 18' 4,624" N | 76° 50' 4,563" W | 663 | 1° 13' 20,172" N | 76° 36' 5,051" W | 1243 | 1° 4' 5,747" N | 76° 40' 58,724" W |
| 84 | 1° 18' 6,855" N | 76° 50' 1,792" W | 664 | 1° 13' 18,081" N | 76° 36' 6,436" W | 1244 | 1° 4' 7,281" N | 76° 41' 0,941" W |
| 85 | 1° 18' 9,504" N | 76° 49' 59,021" W | 665 | 1° 13' 16,129" N | 76° 36' 8,237" W | 1245 | 1° 4' 8,117" N | 76° 41' 2,881" W |
| 86 | 1° 18' 12,014" N | 76° 49' 57,220" W | 666 | 1° 13' 14,176" N | 76° 36' 10,315" W | 1246 | 1° 4' 8,536" N | 76° 41' 5,097" W |
| 87 | 1° 18' 15,779" N | 76° 49' 55,558" W | 667 | 1° 13' 12,224" N | 76° 36' 12,185" W | 1247 | 1° 4' 8,396" N | 76° 41' 7,037" W |

| | | |
|--|---|---------------------------------|
| Elaboró técnicamente SPL | Revisó técnicamente SPL | Revisó parte jurídica |
| Geog. Sandra Rodríguez Luna Contratista SPL | Rosa Edilma Agreda Ch Subdirectora SPL | Raúl Orlando Melo Martínez - SG |
| | | Dario F. Andrade E. OJ |
| | | Dr. Miguel A. Rosero– Asesor DG |

| | | |
|---|--|---|
|  | RESOLUCIÓN No. _____ |  |
| | <p>Por medio de la cual se declara en ordenación la cuenca del río Mocoa en los municipios de Mocoa, Villagarzón y San Francisco en el departamento del Putumayo.</p> <p style="text-align: center;"><i>Corporación para el Desarrollo Sostenible del Sur de la Amazonía</i></p> | |



| ID | Latitud | Longitud | ID | Latitud | Longitud | ID | Latitud | Longitud |
|-----|------------------|-------------------|-----|------------------|-------------------|------|-----------------|-------------------|
| 88 | 1° 18' 19,125" N | 76° 49' 52,926" W | 668 | 1° 13' 9,157" N | 76° 36' 13,294" W | 1248 | 1° 4' 7,978" N | 76° 41' 8,699" W |
| 89 | 1° 18' 22,053" N | 76° 49' 49,601" W | 669 | 1° 13' 7,204" N | 76° 36' 13,432" W | 1249 | 1° 4' 7,560" N | 76° 41' 12,717" W |
| 90 | 1° 18' 25,678" N | 76° 49' 47,107" W | 670 | 1° 13' 4,834" N | 76° 36' 12,878" W | 1250 | 1° 4' 7,002" N | 76° 41' 14,933" W |
| 91 | 1° 18' 29,722" N | 76° 49' 44,890" W | 671 | 1° 13' 1,766" N | 76° 36' 12,324" W | 1251 | 1° 4' 6,444" N | 76° 41' 18,397" W |
| 92 | 1° 18' 32,929" N | 76° 49' 43,921" W | 672 | 1° 12' 59,117" N | 76° 36' 10,523" W | 1252 | 1° 4' 5,189" N | 76° 41' 21,999" W |
| 93 | 1° 18' 37,530" N | 76° 49' 43,367" W | 673 | 1° 12' 56,607" N | 76° 36' 9,553" W | 1253 | 1° 4' 4,492" N | 76° 41' 24,631" W |
| 94 | 1° 18' 42,271" N | 76° 49' 42,120" W | 674 | 1° 12' 54,655" N | 76° 36' 8,168" W | 1254 | 1° 4' 5,049" N | 76° 41' 27,125" W |
| 95 | 1° 18' 50,358" N | 76° 49' 39,072" W | 675 | 1° 12' 53,539" N | 76° 36' 5,397" W | 1255 | 1° 4' 4,631" N | 76° 41' 30,103" W |
| 96 | 1° 18' 56,075" N | 76° 49' 35,470" W | 676 | 1° 12' 53,539" N | 76° 36' 3,457" W | 1256 | 1° 4' 3,794" N | 76° 41' 31,350" W |
| 97 | 1° 18' 59,840" N | 76° 49' 33,738" W | 677 | 1° 12' 52,703" N | 76° 36' 1,241" W | 1257 | 1° 4' 3,516" N | 76° 41' 32,874" W |
| 98 | 1° 19' 2,071" N | 76° 49' 32,768" W | 678 | 1° 12' 51,448" N | 76° 36' 0,133" W | 1258 | 1° 4' 3,655" N | 76° 41' 35,091" W |
| 99 | 1° 19' 3,883" N | 76° 49' 30,136" W | 679 | 1° 12' 49,774" N | 76° 35' 58,747" W | 1259 | 1° 4' 4,771" N | 76° 41' 36,614" W |
| 100 | 1° 19' 5,417" N | 76° 49' 27,365" W | 680 | 1° 12' 48,101" N | 76° 35' 57,085" W | 1260 | 1° 4' 7,699" N | 76° 41' 38,970" W |
| 101 | 1° 19' 5,696" N | 76° 49' 23,625" W | 681 | 1° 12' 46,428" N | 76° 35' 55,699" W | 1261 | 1° 4' 10,627" N | 76° 41' 40,355" W |
| 102 | 1° 19' 5,278" N | 76° 49' 22,240" W | 682 | 1° 12' 44,755" N | 76° 35' 54,314" W | 1262 | 1° 4' 11,325" N | 76° 41' 41,602" W |
| 103 | 1° 19' 5,975" N | 76° 49' 19,746" W | 683 | 1° 12' 43,221" N | 76° 35' 53,621" W | 1263 | 1° 4' 12,301" N | 76° 41' 43,818" W |
| 104 | 1° 19' 6,951" N | 76° 49' 16,421" W | 684 | 1° 12' 40,990" N | 76° 35' 52,097" W | 1264 | 1° 4' 12,858" N | 76° 41' 45,619" W |
| 105 | 1° 19' 9,321" N | 76° 49' 13,650" W | 685 | 1° 12' 39,595" N | 76° 35' 50,712" W | 1265 | 1° 4' 13,137" N | 76° 41' 47,005" W |
| 106 | 1° 19' 12,389" N | 76° 49' 11,157" W | 686 | 1° 12' 38,340" N | 76° 35' 49,327" W | 1266 | 1° 4' 12,858" N | 76° 41' 48,944" W |
| 107 | 1° 19' 16,014" N | 76° 49' 7,555" W | 687 | 1° 12' 37,225" N | 76° 35' 46,971" W | 1267 | 1° 4' 13,416" N | 76° 41' 50,884" W |
| 108 | 1° 19' 18,803" N | 76° 49' 4,784" W | 688 | 1° 12' 36,388" N | 76° 35' 44,893" W | 1268 | 1° 4' 14,811" N | 76° 41' 52,546" W |
| 109 | 1° 19' 20,755" N | 76° 49' 2,706" W | 689 | 1° 12' 35,970" N | 76° 35' 43,647" W | 1269 | 1° 4' 16,902" N | 76° 41' 53,932" W |
| 110 | 1° 19' 21,592" N | 76° 48' 59,796" W | 690 | 1° 12' 35,273" N | 76° 35' 41,984" W | 1270 | 1° 4' 17,600" N | 76° 41' 55,179" W |
| 111 | 1° 19' 21,592" N | 76° 48' 58,134" W | 691 | 1° 12' 35,412" N | 76° 35' 41,291" W | 1271 | 1° 4' 17,600" N | 76° 41' 59,473" W |
| 112 | 1° 19' 21,313" N | 76° 48' 56,056" W | 692 | 1° 12' 35,831" N | 76° 35' 38,798" W | 1272 | 1° 4' 17,460" N | 76° 42' 1,828" W |
| 113 | 1° 19' 20,616" N | 76° 48' 54,671" W | 693 | 1° 12' 36,946" N | 76° 35' 37,689" W | 1273 | 1° 4' 18,715" N | 76° 42' 3,352" W |
| 114 | 1° 19' 20,058" N | 76° 48' 52,592" W | 694 | 1° 12' 38,759" N | 76° 35' 35,334" W | 1274 | 1° 4' 20,249" N | 76° 42' 5,569" W |
| 115 | 1° 19' 19,500" N | 76° 48' 47,882" W | 695 | 1° 12' 39,317" N | 76° 35' 33,949" W | 1275 | 1° 4' 20,946" N | 76° 42' 7,093" W |
| 116 | 1° 19' 19,918" N | 76° 48' 42,479" W | 696 | 1° 12' 39,038" N | 76° 35' 31,871" W | 1276 | 1° 4' 21,644" N | 76° 42' 9,586" W |
| 117 | 1° 19' 22,428" N | 76° 48' 36,799" W | 697 | 1° 12' 38,759" N | 76° 35' 30,763" W | 1277 | 1° 4' 21,783" N | 76° 42' 11,249" W |

| | | |
|--|---|----------------------------------|
| Elaboró técnicamente SPL | Revisó técnicamente SPL | Revisó parte jurídica |
| Geog. Sandra Rodríguez Luna Contratista SPL | Rosa Edilma Agreda Ch Subdirectora SPL | Raúl Orlando Melo Martínez - SG |
| | | Dario F. Andrade E. OJ |
| | | Dr. Miguel A. Rosero – Asesor DG |

| | | |
|---|--|---|
|  | RESOLUCIÓN No. _____ |  |
| | <p>Por medio de la cual se declara en ordenación la cuenca del río Mocoa en los municipios de Mocoa, Villagarzón y San Francisco en el departamento del Putumayo.</p> <p style="text-align: center;"><i>Corporación para el Desarrollo Sostenible del Sur de la Amazonía</i></p> | |



| ID | Latitud | Longitud | ID | Latitud | Longitud | ID | Latitud | Longitud |
|-----|------------------|-------------------|-----|------------------|-------------------|------|-----------------|-------------------|
| 118 | 1° 19' 24,380" N | 76° 48' 30,634" W | 698 | 1° 12' 37,225" N | 76° 35' 27,438" W | 1278 | 1° 4' 22,620" N | 76° 42' 13,327" W |
| 119 | 1° 19' 24,520" N | 76° 48' 29,110" W | 699 | 1° 12' 35,273" N | 76° 35' 25,082" W | 1279 | 1° 4' 23,456" N | 76° 42' 15,682" W |
| 120 | 1° 19' 22,986" N | 76° 48' 24,816" W | 700 | 1° 12' 31,508" N | 76° 35' 23,143" W | 1280 | 1° 4' 23,875" N | 76° 42' 17,899" W |
| 121 | 1° 19' 22,707" N | 76° 48' 22,876" W | 701 | 1° 12' 24,257" N | 76° 35' 20,303" W | 1281 | 1° 4' 24,154" N | 76° 42' 20,115" W |
| 122 | 1° 19' 22,707" N | 76° 48' 21,491" W | 702 | 1° 12' 21,329" N | 76° 35' 18,502" W | 1282 | 1° 4' 25,409" N | 76° 42' 25,518" W |
| 123 | 1° 19' 23,265" N | 76° 48' 19,690" W | 703 | 1° 12' 18,679" N | 76° 35' 16,978" W | 1283 | 1° 4' 24,851" N | 76° 42' 28,012" W |
| 124 | 1° 19' 24,101" N | 76° 48' 18,997" W | 704 | 1° 12' 16,030" N | 76° 35' 15,454" W | 1284 | 1° 4' 24,014" N | 76° 42' 29,674" W |
| 125 | 1° 19' 25,775" N | 76° 48' 17,889" W | 705 | 1° 12' 13,381" N | 76° 35' 14,207" W | 1285 | 1° 4' 22,759" N | 76° 42' 31,060" W |
| 126 | 1° 19' 27,169" N | 76° 48' 17,473" W | 706 | 1° 12' 10,731" N | 76° 35' 12,960" W | 1286 | 1° 4' 22,341" N | 76° 42' 33,831" W |
| 127 | 1° 19' 29,260" N | 76° 48' 17,196" W | 707 | 1° 12' 8,082" N | 76° 35' 11,991" W | 1287 | 1° 4' 22,620" N | 76° 42' 35,632" W |
| 128 | 1° 19' 31,631" N | 76° 48' 15,949" W | 708 | 1° 12' 6,130" N | 76° 35' 10,605" W | 1288 | 1° 4' 23,038" N | 76° 42' 37,155" W |
| 129 | 1° 19' 33,443" N | 76° 48' 14,841" W | 709 | 1° 12' 3,620" N | 76° 35' 8,527" W | 1289 | 1° 4' 24,572" N | 76° 42' 38,402" W |
| 130 | 1° 19' 35,256" N | 76° 48' 14,148" W | 710 | 1° 12' 2,504" N | 76° 35' 6,726" W | 1290 | 1° 4' 26,245" N | 76° 42' 39,511" W |
| 131 | 1° 19' 38,324" N | 76° 48' 14,564" W | 711 | 1° 11' 59,716" N | 76° 35' 3,817" W | 1291 | 1° 4' 28,616" N | 76° 42' 40,480" W |
| 132 | 1° 19' 40,973" N | 76° 48' 13,594" W | 712 | 1° 11' 58,739" N | 76° 35' 1,323" W | 1292 | 1° 4' 30,150" N | 76° 42' 41,450" W |
| 133 | 1° 19' 43,483" N | 76° 48' 12,209" W | 713 | 1° 11' 57,763" N | 76° 34' 59,107" W | 1293 | 1° 4' 31,265" N | 76° 42' 42,697" W |
| 134 | 1° 19' 46,550" N | 76° 48' 9,992" W | 714 | 1° 11' 57,484" N | 76° 34' 55,782" W | 1294 | 1° 4' 33,357" N | 76° 42' 46,091" W |
| 135 | 1° 19' 48,781" N | 76° 48' 7,914" W | 715 | 1° 11' 56,369" N | 76° 34' 52,318" W | 1295 | 1° 4' 33,078" N | 76° 42' 48,169" W |
| 136 | 1° 19' 50,594" N | 76° 48' 7,221" W | 716 | 1° 11' 55,393" N | 76° 34' 51,210" W | 1296 | 1° 4' 33,497" N | 76° 42' 49,416" W |
| 137 | 1° 19' 53,104" N | 76° 48' 6,252" W | 717 | 1° 11' 52,883" N | 76° 34' 47,400" W | 1297 | 1° 4' 35,170" N | 76° 42' 51,771" W |
| 138 | 1° 19' 55,195" N | 76° 48' 4,866" W | 718 | 1° 11' 50,652" N | 76° 34' 46,430" W | 1298 | 1° 4' 37,401" N | 76° 42' 53,849" W |
| 139 | 1° 19' 56,450" N | 76° 48' 3,342" W | 719 | 1° 11' 47,584" N | 76° 34' 45,599" W | 1299 | 1° 4' 39,632" N | 76° 42' 56,204" W |
| 140 | 1° 19' 57,565" N | 76° 48' 1,680" W | 720 | 1° 11' 43,540" N | 76° 34' 42,828" W | 1300 | 1° 4' 40,051" N | 76° 42' 57,451" W |
| 141 | 1° 19' 59,517" N | 76° 47' 58,216" W | 721 | 1° 11' 41,031" N | 76° 34' 40,473" W | 1301 | 1° 4' 39,772" N | 76° 42' 59,252" W |
| 142 | 1° 20' 1,470" N | 76° 47' 56,415" W | 722 | 1° 11' 38,939" N | 76° 34' 38,118" W | 1302 | 1° 4' 39,772" N | 76° 43' 2,023" W |
| 143 | 1° 20' 3,700" N | 76° 47' 53,229" W | 723 | 1° 11' 37,823" N | 76° 34' 37,010" W | 1303 | 1° 4' 39,353" N | 76° 43' 4,932" W |
| 144 | 1° 20' 5,653" N | 76° 47' 52,259" W | 724 | 1° 11' 34,895" N | 76° 34' 33,685" W | 1304 | 1° 4' 39,911" N | 76° 43' 6,733" W |
| 145 | 1° 20' 6,768" N | 76° 47' 51,290" W | 725 | 1° 11' 32,943" N | 76° 34' 30,914" W | 1305 | 1° 4' 39,772" N | 76° 43' 8,257" W |
| 146 | 1° 20' 9,278" N | 76° 47' 48,380" W | 726 | 1° 11' 30,294" N | 76° 34' 27,589" W | 1306 | 1° 4' 39,214" N | 76° 43' 9,920" W |
| 147 | 1° 20' 10,533" N | 76° 47' 45,748" W | 727 | 1° 11' 26,947" N | 76° 34' 24,819" W | 1307 | 1° 4' 37,819" N | 76° 43' 11,998" W |

| | | |
|--|---|---------------------------------|
| Elaboró técnicamente SPL | Revisó técnicamente SPL | Revisó parte jurídica |
| Geog. Sandra Rodríguez Luna Contratista SPL | Rosa Edilma Agreda Ch Subdirectora SPL | Raúl Orlando Melo Martínez - SG |
| | | Dario F. Andrade E. OJ |
| | | Dr. Miguel A. Rosero– Asesor DG |

| | | |
|---|--|---|
|  | RESOLUCIÓN No. _____ |  |
| | <p>Por medio de la cual se declara en ordenación la cuenca del río Mocoa en los municipios de Mocoa, Villagarzón y San Francisco en el departamento del Putumayo.</p> <p style="text-align: center;"><i>Corporación para el Desarrollo Sostenible del Sur de la Amazonía</i></p> | |



| ID | Latitud | Longitud | ID | Latitud | Longitud | ID | Latitud | Longitud |
|-----|------------------|-------------------|-----|------------------|-------------------|------|-----------------|-------------------|
| 148 | 1° 20' 12,066" N | 76° 47' 43,393" W | 728 | 1° 11' 24,298" N | 76° 34' 23,295" W | 1308 | 1° 4' 36,286" N | 76° 43' 13,937" W |
| 149 | 1° 20' 12,485" N | 76° 47' 41,730" W | 729 | 1° 11' 21,509" N | 76° 34' 22,463" W | 1309 | 1° 4' 33,915" N | 76° 43' 15,877" W |
| 150 | 1° 20' 13,182" N | 76° 47' 39,652" W | 730 | 1° 11' 17,604" N | 76° 34' 21,355" W | 1310 | 1° 4' 33,078" N | 76° 43' 17,816" W |
| 151 | 1° 20' 13,182" N | 76° 47' 37,713" W | 731 | 1° 11' 13,979" N | 76° 34' 21,494" W | 1311 | 1° 4' 32,660" N | 76° 43' 19,479" W |
| 152 | 1° 20' 12,903" N | 76° 47' 36,328" W | 732 | 1° 11' 10,772" N | 76° 34' 22,325" W | 1312 | 1° 4' 32,660" N | 76° 43' 21,557" W |
| 153 | 1° 20' 11,788" N | 76° 47' 34,388" W | 733 | 1° 11' 5,334" N | 76° 34' 26,273" W | 1313 | 1° 4' 33,078" N | 76° 43' 23,635" W |
| 154 | 1° 20' 12,066" N | 76° 47' 33,557" W | 734 | 1° 11' 1,848" N | 76° 34' 28,628" W | 1314 | 1° 4' 33,497" N | 76° 43' 25,574" W |
| 155 | 1° 20' 12,764" N | 76° 47' 32,448" W | 735 | 1° 10' 59,895" N | 76° 34' 30,984" W | 1315 | 1° 4' 34,333" N | 76° 43' 27,237" W |
| 156 | 1° 20' 13,461" N | 76° 47' 32,033" W | 736 | 1° 10' 56,967" N | 76° 34' 35,140" W | 1316 | 1° 4' 34,752" N | 76° 43' 28,622" W |
| 157 | 1° 20' 14,576" N | 76° 47' 31,756" W | 737 | 1° 10' 54,736" N | 76° 34' 37,218" W | 1317 | 1° 4' 34,473" N | 76° 43' 30,700" W |
| 158 | 1° 20' 15,552" N | 76° 47' 31,756" W | 738 | 1° 10' 52,226" N | 76° 34' 38,880" W | 1318 | 1° 4' 33,775" N | 76° 43' 31,531" W |
| 159 | 1° 20' 16,947" N | 76° 47' 31,089" W | 739 | 1° 10' 48,322" N | 76° 34' 41,374" W | 1319 | 1° 4' 32,660" N | 76° 43' 32,363" W |
| 160 | 1° 20' 19,456" N | 76° 47' 28,180" W | 740 | 1° 10' 46,649" N | 76° 34' 42,621" W | 1320 | 1° 4' 31,405" N | 76° 43' 32,917" W |
| 161 | 1° 20' 22,245" N | 76° 47' 26,240" W | 741 | 1° 10' 43,720" N | 76° 34' 43,868" W | 1321 | 1° 4' 30,568" N | 76° 43' 33,610" W |
| 162 | 1° 20' 24,336" N | 76° 47' 25,132" W | 742 | 1° 10' 41,629" N | 76° 34' 44,283" W | 1322 | 1° 4' 29,313" N | 76° 43' 34,995" W |
| 163 | 1° 20' 26,846" N | 76° 47' 24,578" W | 743 | 1° 10' 38,700" N | 76° 34' 45,114" W | 1323 | 1° 4' 27,779" N | 76° 43' 35,965" W |
| 164 | 1° 20' 31,029" N | 76° 47' 24,993" W | 744 | 1° 10' 35,633" N | 76° 34' 46,361" W | 1324 | 1° 4' 26,524" N | 76° 43' 36,934" W |
| 165 | 1° 20' 33,400" N | 76° 47' 24,578" W | 745 | 1° 10' 33,680" N | 76° 34' 48,024" W | 1325 | 1° 4' 24,154" N | 76° 43' 38,320" W |
| 166 | 1° 20' 37,164" N | 76° 47' 22,638" W | 746 | 1° 10' 31,728" N | 76° 34' 49,686" W | 1326 | 1° 4' 22,899" N | 76° 43' 39,428" W |
| 167 | 1° 20' 39,953" N | 76° 47' 20,283" W | 747 | 1° 10' 26,848" N | 76° 34' 52,734" W | 1327 | 1° 4' 21,783" N | 76° 43' 40,675" W |
| 168 | 1° 20' 42,044" N | 76° 47' 18,205" W | 748 | 1° 10' 24,477" N | 76° 34' 53,427" W | 1328 | 1° 4' 20,528" N | 76° 43' 42,337" W |
| 169 | 1° 20' 43,160" N | 76° 47' 16,820" W | 749 | 1° 10' 21,270" N | 76° 34' 53,565" W | 1329 | 1° 4' 19,552" N | 76° 43' 43,861" W |
| 170 | 1° 20' 44,136" N | 76° 47' 14,603" W | 750 | 1° 10' 18,900" N | 76° 34' 52,595" W | 1330 | 1° 4' 18,436" N | 76° 43' 45,524" W |
| 171 | 1° 20' 45,112" N | 76° 47' 10,724" W | 751 | 1° 10' 16,111" N | 76° 34' 52,318" W | 1331 | 1° 4' 17,042" N | 76° 43' 48,156" W |
| 172 | 1° 20' 45,809" N | 76° 47' 8,230" W | 752 | 1° 10' 13,043" N | 76° 34' 52,041" W | 1332 | 1° 4' 16,205" N | 76° 43' 50,650" W |
| 173 | 1° 20' 45,251" N | 76° 47' 3,382" W | 753 | 1° 10' 10,673" N | 76° 34' 51,002" W | 1333 | 1° 4' 15,229" N | 76° 43' 53,005" W |
| 174 | 1° 20' 45,391" N | 76° 46' 59,780" W | 754 | 1° 10' 9,418" N | 76° 34' 49,201" W | 1334 | 1° 4' 13,974" N | 76° 43' 55,360" W |
| 175 | 1° 20' 45,670" N | 76° 46' 57,563" W | 755 | 1° 10' 8,163" N | 76° 34' 46,153" W | 1335 | 1° 4' 11,743" N | 76° 43' 58,339" W |
| 176 | 1° 20' 45,670" N | 76° 46' 54,654" W | 756 | 1° 10' 7,326" N | 76° 34' 44,075" W | 1336 | 1° 4' 11,185" N | 76° 43' 59,724" W |
| 177 | 1° 20' 44,973" N | 76° 46' 51,744" W | 757 | 1° 10' 4,816" N | 76° 34' 42,274" W | 1337 | 1° 4' 10,767" N | 76° 44' 2,218" W |

| | | |
|--|---|---------------------------------|
| Elaboró técnicamente SPL | Revisó técnicamente SPL | Revisó parte jurídica |
| Geog. Sandra Rodríguez Luna Contratista SPL | Rosa Edilma Agreda Ch Subdirectora SPL | Raúl Orlando Melo Martínez - SG |
| | | Dario F. Andrade E. OJ |
| | | Dr. Miguel A. Rosero– Asesor DG |

| | | |
|---|--|---|
|  | RESOLUCIÓN No. _____ |  |
| | <p>Por medio de la cual se declara en ordenación la cuenca del río Mocoa en los municipios de Mocoa, Villagarzón y San Francisco en el departamento del Putumayo.</p> <p style="text-align: center;"><i>Corporación para el Desarrollo Sostenible del Sur de la Amazonía</i></p> | |



| ID | Latitud | Longitud | ID | Latitud | Longitud | ID | Latitud | Longitud |
|-----|------------------|-------------------|-----|-----------------|-------------------|------|-----------------|-------------------|
| 178 | 1° 20' 44,415" N | 76° 46' 49,112" W | 758 | 1° 10' 2,306" N | 76° 34' 41,166" W | 1338 | 1° 4' 10,488" N | 76° 44' 4,019" W |
| 179 | 1° 20' 44,554" N | 76° 46' 44,125" W | 759 | 1° 9' 58,959" N | 76° 34' 39,504" W | 1339 | 1° 4' 10,070" N | 76° 44' 6,235" W |
| 180 | 1° 20' 44,833" N | 76° 46' 41,216" W | 760 | 1° 9' 56,450" N | 76° 34' 37,841" W | 1340 | 1° 4' 10,209" N | 76° 44' 8,036" W |
| 181 | 1° 20' 45,251" N | 76° 46' 38,722" W | 761 | 1° 9' 54,358" N | 76° 34' 35,070" W | 1341 | 1° 4' 10,209" N | 76° 44' 9,976" W |
| 182 | 1° 20' 45,949" N | 76° 46' 35,951" W | 762 | 1° 9' 52,685" N | 76° 34' 32,300" W | 1342 | 1° 4' 9,372" N | 76° 44' 11,084" W |
| 183 | 1° 20' 45,391" N | 76° 46' 31,933" W | 763 | 1° 9' 51,290" N | 76° 34' 29,252" W | 1343 | 1° 4' 8,396" N | 76° 44' 12,746" W |
| 184 | 1° 20' 44,833" N | 76° 46' 29,994" W | 764 | 1° 9' 50,593" N | 76° 34' 26,204" W | 1344 | 1° 4' 7,838" N | 76° 44' 15,240" W |
| 185 | 1° 20' 42,463" N | 76° 46' 25,838" W | 765 | 1° 9' 50,593" N | 76° 34' 23,987" W | 1345 | 1° 4' 8,257" N | 76° 44' 16,487" W |
| 186 | 1° 20' 40,232" N | 76° 46' 21,682" W | 766 | 1° 9' 50,593" N | 76° 34' 21,494" W | 1346 | 1° 4' 8,536" N | 76° 44' 17,180" W |
| 187 | 1° 20' 39,116" N | 76° 46' 18,080" W | 767 | 1° 9' 49,896" N | 76° 34' 19,139" W | 1347 | 1° 4' 9,512" N | 76° 44' 19,673" W |
| 188 | 1° 20' 38,977" N | 76° 46' 15,309" W | 768 | 1° 9' 49,477" N | 76° 34' 17,338" W | 1348 | 1° 4' 10,070" N | 76° 44' 22,028" W |
| 189 | 1° 20' 37,861" N | 76° 46' 12,954" W | 769 | 1° 9' 48,362" N | 76° 34' 15,675" W | 1349 | 1° 4' 10,627" N | 76° 44' 23,275" W |
| 190 | 1° 20' 36,049" N | 76° 46' 11,430" W | 770 | 1° 9' 45,294" N | 76° 34' 11,935" W | 1350 | 1° 4' 10,348" N | 76° 44' 25,076" W |
| 191 | 1° 20' 34,655" N | 76° 46' 9,352" W | 771 | 1° 9' 44,318" N | 76° 34' 10,411" W | 1351 | 1° 4' 9,512" N | 76° 44' 27,154" W |
| 192 | 1° 20' 34,933" N | 76° 46' 7,689" W | 772 | 1° 9' 42,505" N | 76° 34' 8,887" W | 1352 | 1° 4' 8,536" N | 76° 44' 28,540" W |
| 193 | 1° 20' 36,188" N | 76° 46' 6,581" W | 773 | 1° 9' 39,438" N | 76° 34' 7,086" W | 1353 | 1° 4' 7,141" N | 76° 44' 29,925" W |
| 194 | 1° 20' 39,674" N | 76° 46' 5,888" W | 774 | 1° 9' 37,904" N | 76° 34' 7,363" W | 1354 | 1° 4' 5,468" N | 76° 44' 31,449" W |
| 195 | 1° 20' 41,347" N | 76° 46' 5,334" W | 775 | 1° 9' 36,230" N | 76° 34' 9,164" W | 1355 | 1° 4' 4,213" N | 76° 44' 32,280" W |
| 196 | 1° 20' 43,996" N | 76° 46' 2,009" W | 776 | 1° 9' 35,394" N | 76° 34' 10,826" W | 1356 | 1° 4' 2,400" N | 76° 44' 33,804" W |
| 197 | 1° 20' 46,785" N | 76° 45' 57,576" W | 777 | 1° 9' 32,744" N | 76° 34' 14,151" W | 1357 | 1° 3' 59,890" N | 76° 44' 35,051" W |
| 198 | 1° 20' 48,598" N | 76° 45' 54,390" W | 778 | 1° 9' 30,792" N | 76° 34' 16,368" W | 1358 | 1° 3' 57,938" N | 76° 44' 35,190" W |
| 199 | 1° 20' 49,853" N | 76° 45' 51,342" W | 779 | 1° 9' 28,700" N | 76° 34' 18,307" W | 1359 | 1° 3' 54,591" N | 76° 44' 34,774" W |
| 200 | 1° 20' 51,386" N | 76° 45' 48,848" W | 780 | 1° 9' 23,681" N | 76° 34' 24,403" W | 1360 | 1° 3' 53,615" N | 76° 44' 35,605" W |
| 201 | 1° 20' 52,502" N | 76° 45' 48,156" W | 781 | 1° 9' 21,031" N | 76° 34' 27,797" W | 1361 | 1° 3' 53,754" N | 76° 44' 36,575" W |
| 202 | 1° 20' 54,175" N | 76° 45' 47,463" W | 782 | 1° 9' 18,382" N | 76° 34' 29,598" W | 1362 | 1° 3' 55,567" N | 76° 44' 38,376" W |
| 203 | 1° 20' 54,872" N | 76° 45' 46,770" W | 783 | 1° 9' 16,151" N | 76° 34' 30,984" W | 1363 | 1° 3' 57,798" N | 76° 44' 39,069" W |
| 204 | 1° 20' 55,012" N | 76° 45' 45,662" W | 784 | 1° 9' 13,920" N | 76° 34' 32,923" W | 1364 | 1° 3' 59,750" N | 76° 44' 39,207" W |
| 205 | 1° 20' 54,872" N | 76° 45' 43,722" W | 785 | 1° 9' 12,525" N | 76° 34' 34,308" W | 1365 | 1° 4' 1,703" N | 76° 44' 39,900" W |
| 206 | 1° 20' 55,709" N | 76° 45' 40,675" W | 786 | 1° 9' 11,549" N | 76° 34' 36,248" W | 1366 | 1° 4' 3,934" N | 76° 44' 40,870" W |
| 207 | 1° 20' 56,406" N | 76° 45' 38,943" W | 787 | 1° 9' 10,434" N | 76° 34' 37,495" W | 1367 | 1° 4' 5,189" N | 76° 44' 41,562" W |

| | | |
|--|---|---------------------------------|
| Elaboró técnicamente SPL | Revisó técnicamente SPL | Revisó parte jurídica |
| Geog. Sandra Rodríguez Luna Contratista SPL | Rosa Edilma Agreda Ch Subdirectora SPL | Raúl Orlando Melo Martínez - SG |
| | | Dario F. Andrade E. OJ |
| | | Dr. Miguel A. Rosero– Asesor DG |

| | | |
|---|--|---|
|  | RESOLUCIÓN No. _____ |  |
| | <p>Por medio de la cual se declara en ordenación la cuenca del río Mocoa en los municipios de Mocoa, Villagarzón y San Francisco en el departamento del Putumayo.</p> <p><i>Corporación para el Desarrollo Sostenible del Sur de la Amazonía</i></p> | |



| ID | Latitud | Longitud | ID | Latitud | Longitud | ID | Latitud | Longitud |
|-----|------------------|-------------------|-----|-----------------|-------------------|------|-----------------|-------------------|
| 208 | 1° 20' 57,521" N | 76° 45' 37,973" W | 788 | 1° 9' 7,784" N | 76° 34' 37,772" W | 1368 | 1° 4' 9,233" N | 76° 44' 42,948" W |
| 209 | 1° 20' 58,916" N | 76° 45' 37,557" W | 789 | 1° 9' 5,832" N | 76° 34' 38,049" W | 1369 | 1° 4' 11,603" N | 76° 44' 43,779" W |
| 210 | 1° 20' 59,892" N | 76° 45' 37,003" W | 790 | 1° 9' 4,159" N | 76° 34' 38,742" W | 1370 | 1° 4' 13,556" N | 76° 44' 44,472" W |
| 211 | 1° 21' 0,589" N | 76° 45' 36,726" W | 791 | 1° 9' 2,764" N | 76° 34' 39,850" W | 1371 | 1° 4' 15,787" N | 76° 44' 45,441" W |
| 212 | 1° 21' 1,007" N | 76° 45' 36,034" W | 792 | 1° 9' 1,788" N | 76° 34' 40,681" W | 1372 | 1° 4' 17,600" N | 76° 44' 46,688" W |
| 213 | 1° 21' 0,589" N | 76° 45' 34,371" W | 793 | 1° 9' 1,091" N | 76° 34' 42,205" W | 1373 | 1° 4' 20,528" N | 76° 44' 48,351" W |
| 214 | 1° 21' 1,007" N | 76° 45' 33,124" W | 794 | 1° 8' 59,975" N | 76° 34' 44,006" W | 1374 | 1° 4' 23,038" N | 76° 44' 50,290" W |
| 215 | 1° 21' 2,262" N | 76° 45' 30,353" W | 795 | 1° 8' 59,278" N | 76° 34' 45,391" W | 1375 | 1° 4' 25,548" N | 76° 44' 52,922" W |
| 216 | 1° 21' 3,935" N | 76° 45' 27,860" W | 796 | 1° 8' 57,744" N | 76° 34' 47,054" W | 1376 | 1° 4' 27,082" N | 76° 44' 54,169" W |
| 217 | 1° 21' 4,632" N | 76° 45' 26,613" W | 797 | 1° 8' 56,908" N | 76° 34' 49,548" W | 1377 | 1° 4' 28,198" N | 76° 44' 55,277" W |
| 218 | 1° 21' 4,772" N | 76° 45' 24,812" W | 798 | 1° 8' 54,816" N | 76° 34' 51,210" W | 1378 | 1° 4' 29,453" N | 76° 44' 56,386" W |
| 219 | 1° 21' 3,238" N | 76° 45' 23,011" W | 799 | 1° 8' 51,748" N | 76° 34' 51,349" W | 1379 | 1° 4' 30,289" N | 76° 44' 58,741" W |
| 220 | 1° 21' 1,983" N | 76° 45' 19,132" W | 800 | 1° 8' 50,912" N | 76° 34' 51,210" W | 1380 | 1° 4' 30,150" N | 76° 44' 59,988" W |
| 221 | 1° 21' 1,844" N | 76° 45' 16,223" W | 801 | 1° 8' 47,565" N | 76° 34' 50,379" W | 1381 | 1° 4' 28,895" N | 76° 45' 1,650" W |
| 222 | 1° 21' 1,844" N | 76° 45' 13,313" W | 802 | 1° 8' 45,334" N | 76° 34' 49,825" W | 1382 | 1° 4' 27,361" N | 76° 45' 3,036" W |
| 223 | 1° 21' 2,541" N | 76° 45' 10,958" W | 803 | 1° 8' 43,382" N | 76° 34' 50,240" W | 1383 | 1° 4' 26,803" N | 76° 45' 3,728" W |
| 224 | 1° 21' 2,680" N | 76° 45' 9,019" W | 804 | 1° 8' 41,429" N | 76° 34' 51,349" W | 1384 | 1° 4' 26,106" N | 76° 45' 6,083" W |
| 225 | 1° 21' 3,238" N | 76° 45' 7,495" W | 805 | 1° 8' 39,198" N | 76° 34' 52,872" W | 1385 | 1° 4' 26,803" N | 76° 45' 7,330" W |
| 226 | 1° 21' 3,099" N | 76° 45' 4,863" W | 806 | 1° 8' 36,409" N | 76° 34' 53,565" W | 1386 | 1° 4' 28,198" N | 76° 45' 8,577" W |
| 227 | 1° 21' 2,541" N | 76° 45' 1,815" W | 807 | 1° 8' 33,481" N | 76° 34' 53,842" W | 1387 | 1° 4' 30,010" N | 76° 45' 9,824" W |
| 228 | 1° 21' 1,147" N | 76° 45' 0,152" W | 808 | 1° 8' 29,577" N | 76° 34' 54,604" W | 1388 | 1° 4' 34,473" N | 76° 45' 12,525" W |
| 229 | 1° 20' 59,473" N | 76° 44' 57,936" W | 809 | 1° 8' 28,043" N | 76° 34' 53,912" W | 1389 | 1° 4' 36,843" N | 76° 45' 13,495" W |
| 230 | 1° 20' 58,637" N | 76° 44' 56,135" W | 810 | 1° 8' 27,625" N | 76° 34' 53,080" W | 1390 | 1° 4' 39,632" N | 76° 45' 14,326" W |
| 231 | 1° 20' 56,964" N | 76° 44' 53,087" W | 811 | 1° 8' 27,206" N | 76° 34' 51,556" W | 1391 | 1° 4' 41,445" N | 76° 45' 14,742" W |
| 232 | 1° 20' 55,151" N | 76° 44' 50,316" W | 812 | 1° 8' 26,230" N | 76° 34' 49,478" W | 1392 | 1° 4' 43,816" N | 76° 45' 15,158" W |
| 233 | 1° 20' 53,757" N | 76° 44' 48,238" W | 813 | 1° 8' 24,138" N | 76° 34' 47,677" W | 1393 | 1° 4' 46,186" N | 76° 45' 15,435" W |
| 234 | 1° 20' 49,853" N | 76° 44' 43,874" W | 814 | 1° 8' 20,652" N | 76° 34' 46,153" W | 1394 | 1° 4' 48,557" N | 76° 45' 15,573" W |
| 235 | 1° 20' 48,598" N | 76° 44' 42,073" W | 815 | 1° 8' 18,840" N | 76° 34' 45,461" W | 1395 | 1° 4' 49,254" N | 76° 45' 15,850" W |
| 236 | 1° 20' 48,179" N | 76° 44' 39,164" W | 816 | 1° 8' 14,099" N | 76° 34' 44,214" W | 1396 | 1° 4' 49,951" N | 76° 45' 16,820" W |
| 237 | 1° 20' 47,203" N | 76° 44' 36,947" W | 817 | 1° 8' 9,636" N | 76° 34' 44,352" W | 1397 | 1° 4' 50,370" N | 76° 45' 19,452" W |

| | | |
|--|---|----------------------------------|
| Elaboró técnicamente SPL | Revisó técnicamente SPL | Revisó parte jurídica |
| Geog. Sandra Rodríguez Luna Contratista SPL | Rosa Edilma Agreda Ch Subdirectora SPL | Raúl Orlando Melo Martínez - SG |
| | | Dario F. Andrade E. OJ |
| | | Dr. Miguel A. Rosero – Asesor DG |

| | | |
|---|--|---|
|  | RESOLUCIÓN No. _____ |  |
| | <p>Por medio de la cual se declara en ordenación la cuenca del río Mocoa en los municipios de Mocoa, Villagarzón y San Francisco en el departamento del Putumayo.</p> <p style="text-align: center;"><i>Corporación para el Desarrollo Sostenible del Sur de la Amazonía</i></p> | |



| ID | Latitud | Longitud | ID | Latitud | Longitud | ID | Latitud | Longitud |
|-----|------------------|-------------------|-----|-----------------|-------------------|------|-----------------|-------------------|
| 238 | 1° 20' 46,367" N | 76° 44' 35,839" W | 818 | 1° 8' 5,732" N | 76° 34' 45,045" W | 1398 | 1° 4' 50,648" N | 76° 45' 21,669" W |
| 239 | 1° 20' 44,554" N | 76° 44' 35,562" W | 819 | 1° 8' 3,780" N | 76° 34' 45,461" W | 1399 | 1° 4' 50,788" N | 76° 45' 24,994" W |
| 240 | 1° 20' 42,463" N | 76° 44' 33,899" W | 820 | 1° 8' 1,270" N | 76° 34' 46,292" W | 1400 | 1° 4' 50,927" N | 76° 45' 27,626" W |
| 241 | 1° 20' 41,487" N | 76° 44' 31,821" W | 821 | 1° 7' 58,760" N | 76° 34' 47,677" W | 1401 | 1° 4' 50,648" N | 76° 45' 29,843" W |
| 242 | 1° 20' 39,395" N | 76° 44' 30,436" W | 822 | 1° 7' 56,389" N | 76° 34' 48,093" W | 1402 | 1° 4' 50,648" N | 76° 45' 32,198" W |
| 243 | 1° 20' 38,140" N | 76° 44' 29,882" W | 823 | 1° 7' 53,740" N | 76° 34' 47,954" W | 1403 | 1° 4' 51,346" N | 76° 45' 34,137" W |
| 244 | 1° 20' 36,188" N | 76° 44' 30,159" W | 824 | 1° 7' 51,090" N | 76° 34' 46,985" W | 1404 | 1° 4' 52,740" N | 76° 45' 35,107" W |
| 245 | 1° 20' 33,818" N | 76° 44' 30,990" W | 825 | 1° 7' 50,114" N | 76° 34' 46,708" W | 1405 | 1° 4' 54,692" N | 76° 45' 36,631" W |
| 246 | 1° 20' 32,145" N | 76° 44' 31,406" W | 826 | 1° 7' 47,465" N | 76° 34' 46,430" W | 1406 | 1° 4' 56,087" N | 76° 45' 37,324" W |
| 247 | 1° 20' 30,053" N | 76° 44' 31,821" W | 827 | 1° 7' 46,070" N | 76° 34' 47,539" W | 1407 | 1° 4' 56,924" N | 76° 45' 39,402" W |
| 248 | 1° 20' 28,241" N | 76° 44' 31,821" W | 828 | 1° 7' 44,676" N | 76° 34' 48,786" W | 1408 | 1° 4' 57,900" N | 76° 45' 40,787" W |
| 249 | 1° 20' 25,591" N | 76° 44' 30,990" W | 829 | 1° 7' 42,305" N | 76° 34' 49,755" W | 1409 | 1° 4' 58,736" N | 76° 45' 42,311" W |
| 250 | 1° 20' 23,082" N | 76° 44' 29,743" W | 830 | 1° 7' 37,704" N | 76° 34' 51,695" W | 1410 | 1° 4' 59,015" N | 76° 45' 43,973" W |
| 251 | 1° 20' 22,106" N | 76° 44' 29,328" W | 831 | 1° 7' 32,684" N | 76° 34' 54,673" W | 1411 | 1° 4' 59,015" N | 76° 45' 45,497" W |
| 252 | 1° 20' 19,596" N | 76° 44' 28,496" W | 832 | 1° 7' 29,616" N | 76° 34' 56,336" W | 1412 | 1° 4' 58,318" N | 76° 45' 46,744" W |
| 253 | 1° 20' 17,086" N | 76° 44' 28,358" W | 833 | 1° 7' 27,245" N | 76° 34' 58,137" W | 1413 | 1° 4' 57,760" N | 76° 45' 48,684" W |
| 254 | 1° 20' 14,437" N | 76° 44' 28,358" W | 834 | 1° 7' 25,433" N | 76° 34' 59,661" W | 1414 | 1° 4' 57,202" N | 76° 45' 50,346" W |
| 255 | 1° 20' 11,927" N | 76° 44' 28,081" W | 835 | 1° 7' 23,202" N | 76° 35' 2,847" W | 1415 | 1° 4' 56,645" N | 76° 45' 53,533" W |
| 256 | 1° 20' 9,835" N | 76° 44' 28,496" W | 836 | 1° 7' 21,249" N | 76° 35' 4,648" W | 1416 | 1° 4' 56,505" N | 76° 45' 54,918" W |
| 257 | 1° 20' 7,186" N | 76° 44' 29,605" W | 837 | 1° 7' 19,018" N | 76° 35' 6,172" W | 1417 | 1° 4' 57,202" N | 76° 45' 56,026" W |
| 258 | 1° 20' 4,816" N | 76° 44' 31,683" W | 838 | 1° 7' 17,205" N | 76° 35' 7,973" W | 1418 | 1° 4' 58,179" N | 76° 45' 56,165" W |
| 259 | 1° 20' 3,143" N | 76° 44' 34,869" W | 839 | 1° 7' 15,950" N | 76° 35' 9,081" W | 1419 | 1° 5' 0,410" N | 76° 45' 55,195" W |
| 260 | 1° 20' 1,051" N | 76° 44' 36,739" W | 840 | 1° 7' 15,393" N | 76° 35' 10,328" W | 1420 | 1° 5' 3,756" N | 76° 45' 55,334" W |
| 261 | 1° 19' 58,820" N | 76° 44' 37,294" W | 841 | 1° 7' 14,138" N | 76° 35' 13,515" W | 1421 | 1° 5' 9,055" N | 76° 45' 56,996" W |
| 262 | 1° 19' 55,892" N | 76° 44' 35,908" W | 842 | 1° 7' 11,628" N | 76° 35' 20,026" W | 1422 | 1° 5' 11,984" N | 76° 45' 58,520" W |
| 263 | 1° 19' 54,916" N | 76° 44' 35,077" W | 843 | 1° 7' 10,652" N | 76° 35' 21,827" W | 1423 | 1° 5' 13,797" N | 76° 45' 59,767" W |
| 264 | 1° 19' 53,104" N | 76° 44' 34,107" W | 844 | 1° 7' 8,839" N | 76° 35' 23,351" W | 1424 | 1° 5' 16,725" N | 76° 46' 1,291" W |
| 265 | 1° 19' 51,849" N | 76° 44' 33,969" W | 845 | 1° 7' 6,468" N | 76° 35' 24,598" W | 1425 | 1° 5' 19,514" N | 76° 46' 2,884" W |
| 266 | 1° 19' 49,478" N | 76° 44' 33,830" W | 846 | 1° 7' 4,237" N | 76° 35' 25,429" W | 1426 | 1° 5' 21,466" N | 76° 46' 3,577" W |
| 267 | 1° 19' 46,690" N | 76° 44' 32,306" W | 847 | 1° 7' 1,169" N | 76° 35' 26,399" W | 1427 | 1° 5' 24,115" N | 76° 46' 3,577" W |

| | | |
|--|---|---------------------------------|
| Elaboró técnicamente SPL | Revisó técnicamente SPL | Revisó parte jurídica |
| Geog. Sandra Rodríguez Luna Contratista SPL | Rosa Edilma Agreda Ch Subdirectora SPL | Raúl Orlando Melo Martínez - SG |
| | | Dario F. Andrade E. OJ |
| | | Dr. Miguel A. Rosero– Asesor DG |

| | | |
|---|--|---|
|  | RESOLUCIÓN No. _____ |  |
| | <p>Por medio de la cual se declara en ordenación la cuenca del río Mocoa en los municipios de Mocoa, Villagarzón y San Francisco en el departamento del Putumayo.</p> <p style="text-align: center;"><i>Corporación para el Desarrollo Sostenible del Sur de la Amazonía</i></p> | |



| ID | Latitud | Longitud | ID | Latitud | Longitud | ID | Latitud | Longitud |
|-----|------------------|-------------------|-----|-----------------|-------------------|------|-----------------|-------------------|
| 268 | 1° 19' 45,435" N | 76° 44' 29,813" W | 848 | 1° 6' 57,683" N | 76° 35' 26,537" W | 1428 | 1° 5' 25,371" N | 76° 46' 3,854" W |
| 269 | 1° 19' 44,598" N | 76° 44' 28,981" W | 849 | 1° 6' 54,337" N | 76° 35' 26,122" W | 1429 | 1° 5' 26,486" N | 76° 46' 4,546" W |
| 270 | 1° 19' 43,204" N | 76° 44' 28,566" W | 850 | 1° 6' 52,524" N | 76° 35' 26,260" W | 1430 | 1° 5' 28,159" N | 76° 46' 5,378" W |
| 271 | 1° 19' 41,949" N | 76° 44' 28,843" W | 851 | 1° 6' 50,014" N | 76° 35' 26,814" W | 1431 | 1° 5' 30,112" N | 76° 46' 6,486" W |
| 272 | 1° 19' 41,112" N | 76° 44' 29,535" W | 852 | 1° 6' 47,783" N | 76° 35' 26,814" W | 1432 | 1° 5' 32,064" N | 76° 46' 7,040" W |
| 273 | 1° 19' 40,833" N | 76° 44' 30,644" W | 853 | 1° 6' 44,436" N | 76° 35' 25,983" W | 1433 | 1° 5' 33,458" N | 76° 46' 6,763" W |
| 274 | 1° 19' 41,809" N | 76° 44' 33,692" W | 854 | 1° 6' 39,416" N | 76° 35' 24,390" W | 1434 | 1° 5' 35,550" N | 76° 46' 5,793" W |
| 275 | 1° 19' 41,531" N | 76° 44' 34,246" W | 855 | 1° 6' 34,535" N | 76° 35' 21,896" W | 1435 | 1° 5' 38,339" N | 76° 46' 5,516" W |
| 276 | 1° 19' 40,415" N | 76° 44' 34,384" W | 856 | 1° 6' 31,886" N | 76° 35' 20,234" W | 1436 | 1° 5' 41,686" N | 76° 46' 5,655" W |
| 277 | 1° 19' 39,300" N | 76° 44' 34,107" W | 857 | 1° 6' 28,679" N | 76° 35' 18,987" W | 1437 | 1° 5' 43,359" N | 76° 46' 4,685" W |
| 278 | 1° 19' 37,208" N | 76° 44' 33,415" W | 858 | 1° 6' 26,169" N | 76° 35' 18,987" W | 1438 | 1° 5' 44,335" N | 76° 46' 3,854" W |
| 279 | 1° 19' 33,304" N | 76° 44' 30,921" W | 859 | 1° 6' 23,240" N | 76° 35' 19,264" W | 1439 | 1° 5' 45,311" N | 76° 46' 3,299" W |
| 280 | 1° 19' 30,376" N | 76° 44' 29,258" W | 860 | 1° 6' 22,264" N | 76° 35' 19,680" W | 1440 | 1° 5' 46,985" N | 76° 46' 2,745" W |
| 281 | 1° 19' 28,006" N | 76° 44' 28,012" W | 861 | 1° 6' 19,894" N | 76° 35' 21,065" W | 1441 | 1° 5' 48,658" N | 76° 46' 2,607" W |
| 282 | 1° 19' 25,496" N | 76° 44' 27,596" W | 862 | 1° 6' 17,244" N | 76° 35' 22,312" W | 1442 | 1° 5' 51,307" N | 76° 46' 3,022" W |
| 283 | 1° 19' 23,823" N | 76° 44' 27,319" W | 863 | 1° 6' 13,758" N | 76° 35' 23,559" W | 1443 | 1° 5' 54,794" N | 76° 46' 3,854" W |
| 284 | 1° 19' 22,428" N | 76° 44' 25,933" W | 864 | 1° 6' 10,272" N | 76° 35' 24,251" W | 1444 | 1° 5' 56,746" N | 76° 46' 3,992" W |
| 285 | 1° 19' 21,452" N | 76° 44' 24,410" W | 865 | 1° 6' 7,483" N | 76° 35' 24,251" W | 1445 | 1° 5' 59,256" N | 76° 46' 4,131" W |
| 286 | 1° 19' 19,082" N | 76° 44' 23,994" W | 866 | 1° 6' 3,439" N | 76° 35' 23,697" W | 1446 | 1° 6' 1,069" N | 76° 46' 4,685" W |
| 287 | 1° 19' 16,851" N | 76° 44' 24,548" W | 867 | 1° 5' 59,814" N | 76° 35' 22,312" W | 1447 | 1° 6' 3,579" N | 76° 46' 5,516" W |
| 288 | 1° 19' 14,062" N | 76° 44' 25,449" W | 868 | 1° 5' 57,582" N | 76° 35' 21,480" W | 1448 | 1° 6' 6,367" N | 76° 46' 6,070" W |
| 289 | 1° 19' 11,971" N | 76° 44' 26,695" W | 869 | 1° 5' 55,351" N | 76° 35' 20,926" W | 1449 | 1° 6' 8,877" N | 76° 46' 6,209" W |
| 290 | 1° 19' 10,297" N | 76° 44' 28,081" W | 870 | 1° 5' 53,120" N | 76° 35' 20,926" W | 1450 | 1° 6' 12,782" N | 76° 46' 5,585" W |
| 291 | 1° 19' 8,764" N | 76° 44' 28,912" W | 871 | 1° 5' 51,447" N | 76° 35' 21,480" W | 1451 | 1° 6' 15,013" N | 76° 46' 4,616" W |
| 292 | 1° 19' 6,672" N | 76° 44' 29,743" W | 872 | 1° 5' 49,495" N | 76° 35' 21,619" W | 1452 | 1° 6' 17,663" N | 76° 46' 4,061" W |
| 293 | 1° 19' 4,302" N | 76° 44' 30,436" W | 873 | 1° 5' 47,821" N | 76° 35' 20,580" W | 1453 | 1° 6' 20,173" N | 76° 46' 4,061" W |
| 294 | 1° 19' 2,768" N | 76° 44' 30,574" W | 874 | 1° 5' 46,845" N | 76° 35' 19,333" W | 1454 | 1° 6' 21,428" N | 76° 46' 5,724" W |
| 295 | 1° 19' 0,537" N | 76° 44' 30,159" W | 875 | 1° 5' 44,753" N | 76° 35' 18,502" W | 1455 | 1° 6' 21,846" N | 76° 46' 7,663" W |
| 296 | 1° 18' 59,422" N | 76° 44' 30,020" W | 876 | 1° 5' 41,965" N | 76° 35' 18,640" W | 1456 | 1° 6' 21,706" N | 76° 46' 9,326" W |
| 297 | 1° 18' 58,167" N | 76° 44' 29,605" W | 877 | 1° 5' 39,873" N | 76° 35' 19,472" W | 1457 | 1° 6' 21,706" N | 76° 46' 11,820" W |

| | | |
|--|---|---------------------------------|
| Elaboró técnicamente SPL | Revisó técnicamente SPL | Revisó parte jurídica |
| Geog. Sandra Rodríguez Luna Contratista SPL | Rosa Edilma Agreda Ch Subdirectora SPL | Raúl Orlando Melo Martínez - SG |
| | | Dario F. Andrade E. OJ |
| | | Dr. Miguel A. Rosero– Asesor DG |

| | | |
|---|--|---|
|  | RESOLUCIÓN No. _____ |  |
| | <p>Por medio de la cual se declara en ordenación la cuenca del río Mocoa en los municipios de Mocoa, Villagarzón y San Francisco en el departamento del Putumayo.</p> <p style="text-align: center;"><i>Corporación para el Desarrollo Sostenible del Sur de la Amazonía</i></p> | |



| ID | Latitud | Longitud | ID | Latitud | Longitud | ID | Latitud | Longitud |
|-----|------------------|-------------------|-----|-----------------|-------------------|------|-----------------|-------------------|
| 298 | 1° 18' 57,330" N | 76° 44' 30,297" W | 878 | 1° 5' 36,108" N | 76° 35' 19,887" W | 1458 | 1° 6' 22,264" N | 76° 46' 13,898" W |
| 299 | 1° 18' 55,657" N | 76° 44' 31,683" W | 879 | 1° 5' 31,227" N | 76° 35' 18,779" W | 1459 | 1° 6' 24,495" N | 76° 46' 17,084" W |
| 300 | 1° 18' 54,123" N | 76° 44' 33,345" W | 880 | 1° 5' 26,904" N | 76° 35' 17,117" W | 1460 | 1° 6' 26,726" N | 76° 46' 18,608" W |
| 301 | 1° 18' 53,008" N | 76° 44' 34,731" W | 881 | 1° 5' 23,558" N | 76° 35' 15,454" W | 1461 | 1° 6' 28,539" N | 76° 46' 20,547" W |
| 302 | 1° 18' 50,916" N | 76° 44' 36,532" W | 882 | 1° 5' 20,350" N | 76° 35' 14,069" W | 1462 | 1° 6' 29,934" N | 76° 46' 21,933" W |
| 303 | 1° 18' 49,522" N | 76° 44' 37,640" W | 883 | 1° 5' 16,167" N | 76° 35' 12,545" W | 1463 | 1° 6' 31,328" N | 76° 46' 23,318" W |
| 304 | 1° 18' 47,849" N | 76° 44' 38,887" W | 884 | 1° 5' 14,215" N | 76° 35' 12,129" W | 1464 | 1° 6' 32,025" N | 76° 46' 24,704" W |
| 305 | 1° 18' 46,036" N | 76° 44' 39,302" W | 885 | 1° 5' 12,263" N | 76° 35' 11,852" W | 1465 | 1° 6' 32,862" N | 76° 46' 26,089" W |
| 306 | 1° 18' 43,666" N | 76° 44' 39,441" W | 886 | 1° 5' 11,008" N | 76° 35' 11,714" W | 1466 | 1° 6' 34,675" N | 76° 46' 27,613" W |
| 307 | 1° 18' 40,598" N | 76° 44' 39,302" W | 887 | 1° 5' 9,892" N | 76° 35' 12,129" W | 1467 | 1° 6' 35,930" N | 76° 46' 28,444" W |
| 308 | 1° 18' 38,367" N | 76° 44' 38,887" W | 888 | 1° 5' 8,079" N | 76° 35' 12,960" W | 1468 | 1° 6' 36,766" N | 76° 46' 30,384" W |
| 309 | 1° 18' 35,997" N | 76° 44' 38,194" W | 889 | 1° 5' 6,327" N | 76° 35' 14,116" W | 1469 | 1° 6' 38,858" N | 76° 46' 32,046" W |
| 310 | 1° 18' 34,045" N | 76° 44' 37,778" W | 890 | 1° 5' 4,236" N | 76° 35' 14,393" W | 1470 | 1° 6' 40,392" N | 76° 46' 33,016" W |
| 311 | 1° 18' 30,140" N | 76° 44' 38,333" W | 891 | 1° 5' 2,144" N | 76° 35' 13,839" W | 1471 | 1° 6' 41,926" N | 76° 46' 34,124" W |
| 312 | 1° 18' 28,467" N | 76° 44' 37,363" W | 892 | 1° 5' 0,471" N | 76° 35' 13,008" W | 1472 | 1° 6' 42,623" N | 76° 46' 35,094" W |
| 313 | 1° 18' 26,933" N | 76° 44' 35,493" W | 893 | 1° 4' 58,240" N | 76° 35' 11,346" W | 1473 | 1° 6' 43,042" N | 76° 46' 37,033" W |
| 314 | 1° 18' 24,702" N | 76° 44' 34,246" W | 894 | 1° 4' 56,148" N | 76° 35' 10,376" W | 1474 | 1° 6' 43,320" N | 76° 46' 39,389" W |
| 315 | 1° 18' 22,053" N | 76° 44' 34,384" W | 895 | 1° 4' 53,777" N | 76° 35' 9,822" W | 1475 | 1° 6' 43,739" N | 76° 46' 41,605" W |
| 316 | 1° 18' 19,683" N | 76° 44' 35,354" W | 896 | 1° 4' 51,407" N | 76° 35' 10,376" W | 1476 | 1° 6' 44,575" N | 76° 46' 43,545" W |
| 317 | 1° 18' 17,452" N | 76° 44' 36,601" W | 897 | 1° 4' 49,454" N | 76° 35' 10,237" W | 1477 | 1° 6' 45,412" N | 76° 46' 45,623" W |
| 318 | 1° 18' 14,663" N | 76° 44' 38,402" W | 898 | 1° 4' 48,757" N | 76° 35' 9,960" W | 1478 | 1° 6' 47,643" N | 76° 46' 48,532" W |
| 319 | 1° 18' 13,269" N | 76° 44' 38,679" W | 899 | 1° 4' 47,921" N | 76° 35' 8,298" W | 1479 | 1° 6' 48,480" N | 76° 46' 51,164" W |
| 320 | 1° 18' 11,735" N | 76° 44' 37,848" W | 900 | 1° 4' 47,084" N | 76° 35' 6,912" W | 1480 | 1° 6' 49,177" N | 76° 46' 53,104" W |
| 321 | 1° 18' 10,480" N | 76° 44' 37,294" W | 901 | 1° 4' 45,550" N | 76° 35' 5,111" W | 1481 | 1° 6' 49,735" N | 76° 46' 55,182" W |
| 322 | 1° 18' 9,365" N | 76° 44' 36,601" W | 902 | 1° 4' 43,737" N | 76° 35' 3,587" W | 1482 | 1° 6' 49,735" N | 76° 46' 56,706" W |
| 323 | 1° 18' 7,691" N | 76° 44' 35,493" W | 903 | 1° 4' 42,343" N | 76° 35' 1,925" W | 1483 | 1° 6' 49,317" N | 76° 46' 57,953" W |
| 324 | 1° 18' 5,600" N | 76° 44' 35,216" W | 904 | 1° 4' 42,343" N | 76° 35' 0,955" W | 1484 | 1° 6' 48,898" N | 76° 46' 59,892" W |
| 325 | 1° 18' 3,927" N | 76° 44' 35,354" W | 905 | 1° 4' 43,040" N | 76° 35' 0,540" W | 1485 | 1° 6' 49,177" N | 76° 47' 0,723" W |
| 326 | 1° 18' 1,975" N | 76° 44' 36,047" W | 906 | 1° 4' 42,900" N | 76° 34' 58,600" W | 1486 | 1° 6' 50,153" N | 76° 47' 2,386" W |
| 327 | 1° 17' 59,744" N | 76° 44' 36,462" W | 907 | 1° 4' 41,506" N | 76° 34' 54,167" W | 1487 | 1° 6' 50,990" N | 76° 47' 3,494" W |

| | | |
|--|---|---------------------------------|
| Elaboró técnicamente SPL | Revisó técnicamente SPL | Revisó parte jurídica |
| Geog. Sandra Rodríguez Luna Contratista SPL | Rosa Edilma Agreda Ch Subdirectora SPL | Raúl Orlando Melo Martínez - SG |
| | | Dario F. Andrade E. OJ |
| | | Dr. Miguel A. Rosero– Asesor DG |

| | | |
|---|--|---|
|  | RESOLUCIÓN No. _____ |  |
| | <p>Por medio de la cual se declara en ordenación la cuenca del río Mocoa en los municipios de Mocoa, Villagarzón y San Francisco en el departamento del Putumayo.</p> <p style="text-align: center;"><i>Corporación para el Desarrollo Sostenible del Sur de la Amazonía</i></p> | |



| ID | Latitud | Longitud | ID | Latitud | Longitud | ID | Latitud | Longitud |
|-----|------------------|-------------------|-----|-----------------|-------------------|------|-----------------|-------------------|
| 328 | 1° 17' 57,373" N | 76° 44' 37,432" W | 908 | 1° 4' 40,809" N | 76° 34' 51,812" W | 1488 | 1° 6' 52,384" N | 76° 47' 5,434" W |
| 329 | 1° 17' 55,421" N | 76° 44' 37,848" W | 909 | 1° 4' 39,972" N | 76° 34' 49,318" W | 1489 | 1° 6' 54,197" N | 76° 47' 7,512" W |
| 330 | 1° 17' 53,051" N | 76° 44' 37,432" W | 910 | 1° 4' 39,554" N | 76° 34' 48,071" W | 1490 | 1° 6' 55,592" N | 76° 47' 8,897" W |
| 331 | 1° 17' 50,401" N | 76° 44' 37,155" W | 911 | 1° 4' 39,275" N | 76° 34' 47,102" W | 1491 | 1° 6' 56,707" N | 76° 47' 10,421" W |
| 332 | 1° 17' 48,449" N | 76° 44' 37,848" W | 912 | 1° 4' 38,857" N | 76° 34' 44,885" W | 1492 | 1° 6' 58,102" N | 76° 47' 11,114" W |
| 333 | 1° 17' 46,637" N | 76° 44' 39,372" W | 913 | 1° 4' 38,578" N | 76° 34' 43,222" W | 1493 | 1° 7' 0,193" N | 76° 47' 11,945" W |
| 334 | 1° 17' 42,035" N | 76° 44' 41,796" W | 914 | 1° 4' 38,159" N | 76° 34' 42,391" W | 1494 | 1° 7' 2,424" N | 76° 47' 12,638" W |
| 335 | 1° 17' 40,362" N | 76° 44' 42,073" W | 915 | 1° 4' 37,323" N | 76° 34' 41,976" W | 1495 | 1° 7' 4,655" N | 76° 47' 13,330" W |
| 336 | 1° 17' 37,992" N | 76° 44' 42,073" W | 916 | 1° 4' 36,486" N | 76° 34' 42,114" W | 1496 | 1° 7' 7,444" N | 76° 47' 15,616" W |
| 337 | 1° 17' 35,900" N | 76° 44' 41,796" W | 917 | 1° 4' 36,207" N | 76° 34' 42,253" W | 1497 | 1° 7' 9,118" N | 76° 47' 17,556" W |
| 338 | 1° 17' 33,390" N | 76° 44' 41,242" W | 918 | 1° 4' 34,952" N | 76° 34' 41,837" W | 1498 | 1° 7' 10,094" N | 76° 47' 19,495" W |
| 339 | 1° 17' 30,323" N | 76° 44' 41,380" W | 919 | 1° 4' 33,697" N | 76° 34' 41,976" W | 1499 | 1° 7' 10,791" N | 76° 47' 20,881" W |
| 340 | 1° 17' 27,534" N | 76° 44' 40,826" W | 920 | 1° 4' 32,581" N | 76° 34' 42,668" W | 1500 | 1° 7' 11,628" N | 76° 47' 22,543" W |
| 341 | 1° 17' 25,721" N | 76° 44' 39,857" W | 921 | 1° 4' 31,884" N | 76° 34' 43,361" W | 1501 | 1° 7' 12,883" N | 76° 47' 24,205" W |
| 342 | 1° 17' 23,769" N | 76° 44' 38,056" W | 922 | 1° 4' 31,048" N | 76° 34' 43,361" W | 1502 | 1° 7' 13,580" N | 76° 47' 25,591" W |
| 343 | 1° 17' 20,981" N | 76° 44' 36,255" W | 923 | 1° 4' 30,490" N | 76° 34' 42,807" W | 1503 | 1° 7' 14,417" N | 76° 47' 26,838" W |
| 344 | 1° 17' 19,447" N | 76° 44' 35,562" W | 924 | 1° 4' 29,793" N | 76° 34' 41,421" W | 1504 | 1° 7' 15,253" N | 76° 47' 28,223" W |
| 345 | 1° 17' 17,634" N | 76° 44' 35,285" W | 925 | 1° 4' 28,398" N | 76° 34' 40,036" W | 1505 | 1° 7' 16,648" N | 76° 47' 28,777" W |
| 346 | 1° 17' 15,124" N | 76° 44' 35,146" W | 926 | 1° 4' 26,167" N | 76° 34' 38,928" W | 1506 | 1° 7' 18,042" N | 76° 47' 28,916" W |
| 347 | 1° 17' 13,033" N | 76° 44' 33,899" W | 927 | 1° 4' 23,936" N | 76° 34' 38,097" W | 1507 | 1° 7' 19,297" N | 76° 47' 28,362" W |
| 348 | 1° 17' 10,244" N | 76° 44' 30,297" W | 928 | 1° 4' 21,705" N | 76° 34' 37,127" W | 1508 | 1° 7' 20,970" N | 76° 47' 27,530" W |
| 349 | 1° 17' 8,710" N | 76° 44' 28,635" W | 929 | 1° 4' 19,055" N | 76° 34' 36,573" W | 1509 | 1° 7' 23,341" N | 76° 47' 26,006" W |
| 350 | 1° 17' 7,595" N | 76° 44' 27,250" W | 930 | 1° 4' 16,685" N | 76° 34' 35,880" W | 1510 | 1° 7' 25,154" N | 76° 47' 24,898" W |
| 351 | 1° 17' 3,830" N | 76° 44' 24,756" W | 931 | 1° 4' 12,780" N | 76° 34' 34,564" W | 1511 | 1° 7' 27,245" N | 76° 47' 24,205" W |
| 352 | 1° 17' 0,344" N | 76° 44' 21,639" W | 932 | 1° 4' 10,967" N | 76° 34' 33,594" W | 1512 | 1° 7' 28,919" N | 76° 47' 23,513" W |
| 353 | 1° 16' 58,531" N | 76° 44' 20,946" W | 933 | 1° 4' 9,991" N | 76° 34' 31,655" W | 1513 | 1° 7' 31,289" N | 76° 47' 22,820" W |
| 354 | 1° 16' 57,137" N | 76° 44' 19,699" W | 934 | 1° 4' 8,736" N | 76° 34' 29,854" W | 1514 | 1° 7' 33,520" N | 76° 47' 22,127" W |
| 355 | 1° 16' 54,906" N | 76° 44' 17,067" W | 935 | 1° 4' 6,226" N | 76° 34' 27,498" W | 1515 | 1° 7' 35,891" N | 76° 47' 21,435" W |
| 356 | 1° 16' 53,372" N | 76° 44' 15,128" W | 936 | 1° 4' 3,995" N | 76° 34' 25,697" W | 1516 | 1° 7' 38,261" N | 76° 47' 19,634" W |
| 357 | 1° 16' 51,699" N | 76° 44' 13,049" W | 937 | 1° 4' 1,485" N | 76° 34' 24,035" W | 1517 | 1° 7' 39,935" N | 76° 47' 17,279" W |

| | | |
|--|---|----------------------------------|
| Elaboró técnicamente SPL | Revisó técnicamente SPL | Revisó parte jurídica |
| Geog. Sandra Rodríguez Luna Contratista SPL | Rosa Edilma Agreda Ch Subdirectora SPL | Raúl Orlando Melo Martínez - SG |
| | | Dario F. Andrade E. OJ |
| | | Dr. Miguel A. Rosero – Asesor DG |

| | | |
|---|--|---|
|  | RESOLUCIÓN No. _____ |  |
| | <p>Por medio de la cual se declara en ordenación la cuenca del río Mocoa en los municipios de Mocoa, Villagarzón y San Francisco en el departamento del Putumayo.</p> <p style="text-align: center;"><i>Corporación para el Desarrollo Sostenible del Sur de la Amazonía</i></p> | |



| ID | Latitud | Longitud | ID | Latitud | Longitud | ID | Latitud | Longitud |
|-----|------------------|-------------------|-----|-----------------|-------------------|------|-----------------|-------------------|
| 358 | 1° 16' 50,444" N | 76° 44' 11,110" W | 938 | 1° 3' 59,393" N | 76° 34' 24,035" W | 1518 | 1° 7' 41,050" N | 76° 47' 14,508" W |
| 359 | 1° 16' 50,584" N | 76° 44' 8,616" W | 939 | 1° 3' 58,138" N | 76° 34' 23,619" W | 1519 | 1° 7' 42,166" N | 76° 47' 13,261" W |
| 360 | 1° 16' 50,305" N | 76° 44' 5,568" W | 940 | 1° 3' 56,325" N | 76° 34' 22,373" W | 1520 | 1° 7' 42,863" N | 76° 47' 11,876" W |
| 361 | 1° 16' 49,608" N | 76° 44' 2,936" W | 941 | 1° 3' 54,652" N | 76° 34' 20,710" W | 1521 | 1° 7' 44,258" N | 76° 47' 10,490" W |
| 362 | 1° 16' 49,886" N | 76° 43' 59,750" W | 942 | 1° 3' 53,536" N | 76° 34' 18,771" W | 1522 | 1° 7' 46,628" N | 76° 47' 9,382" W |
| 363 | 1° 16' 49,886" N | 76° 43' 58,087" W | 943 | 1° 3' 51,863" N | 76° 34' 16,415" W | 1523 | 1° 7' 49,417" N | 76° 47' 9,105" W |
| 364 | 1° 16' 48,910" N | 76° 43' 56,148" W | 944 | 1° 3' 49,771" N | 76° 34' 14,753" W | 1524 | 1° 7' 51,090" N | 76° 47' 7,997" W |
| 365 | 1° 16' 47,516" N | 76° 43' 54,070" W | 945 | 1° 3' 47,959" N | 76° 34' 12,952" W | 1525 | 1° 7' 53,043" N | 76° 47' 6,196" W |
| 366 | 1° 16' 46,122" N | 76° 43' 52,130" W | 946 | 1° 3' 46,285" N | 76° 34' 11,567" W | 1526 | 1° 7' 54,576" N | 76° 47' 4,810" W |
| 367 | 1° 16' 45,285" N | 76° 43' 49,914" W | 947 | 1° 3' 43,775" N | 76° 34' 9,211" W | 1527 | 1° 7' 55,692" N | 76° 47' 3,840" W |
| 368 | 1° 16' 44,309" N | 76° 43' 48,528" W | 948 | 1° 3' 41,823" N | 76° 34' 7,549" W | 1528 | 1° 7' 57,644" N | 76° 47' 3,425" W |
| 369 | 1° 16' 43,612" N | 76° 43' 47,697" W | 949 | 1° 3' 38,476" N | 76° 34' 6,649" W | 1529 | 1° 7' 59,457" N | 76° 47' 2,455" W |
| 370 | 1° 16' 42,496" N | 76° 43' 46,035" W | 950 | 1° 3' 35,827" N | 76° 34' 6,371" W | 1530 | 1° 8' 1,967" N | 76° 47' 2,940" W |
| 371 | 1° 16' 41,241" N | 76° 43' 45,480" W | 951 | 1° 3' 34,014" N | 76° 34' 5,679" W | 1531 | 1° 8' 2,525" N | 76° 47' 4,187" W |
| 372 | 1° 16' 39,429" N | 76° 43' 45,065" W | 952 | 1° 3' 31,922" N | 76° 34' 4,155" W | 1532 | 1° 8' 3,640" N | 76° 47' 5,711" W |
| 373 | 1° 16' 35,664" N | 76° 43' 45,619" W | 953 | 1° 3' 29,970" N | 76° 34' 3,185" W | 1533 | 1° 8' 5,453" N | 76° 47' 6,265" W |
| 374 | 1° 16' 31,760" N | 76° 43' 45,411" W | 954 | 1° 3' 27,878" N | 76° 34' 2,215" W | 1534 | 1° 8' 7,405" N | 76° 47' 6,403" W |
| 375 | 1° 16' 29,110" N | 76° 43' 45,550" W | 955 | 1° 3' 24,113" N | 76° 34' 1,384" W | 1535 | 1° 8' 9,357" N | 76° 47' 6,819" W |
| 376 | 1° 16' 26,879" N | 76° 43' 45,273" W | 956 | 1° 3' 22,440" N | 76° 34' 0,137" W | 1536 | 1° 8' 11,310" N | 76° 47' 7,650" W |
| 377 | 1° 16' 23,812" N | 76° 43' 45,827" W | 957 | 1° 3' 21,742" N | 76° 33' 58,752" W | 1537 | 1° 8' 12,146" N | 76° 47' 9,313" W |
| 378 | 1° 16' 20,187" N | 76° 43' 46,935" W | 958 | 1° 3' 21,324" N | 76° 33' 57,089" W | 1538 | 1° 8' 13,262" N | 76° 47' 10,698" W |
| 379 | 1° 16' 18,234" N | 76° 43' 47,628" W | 959 | 1° 3' 18,953" N | 76° 33' 54,319" W | 1539 | 1° 8' 14,796" N | 76° 47' 11,391" W |
| 380 | 1° 16' 16,561" N | 76° 43' 48,459" W | 960 | 1° 3' 17,280" N | 76° 33' 54,042" W | 1540 | 1° 8' 16,469" N | 76° 47' 11,945" W |
| 381 | 1° 16' 14,888" N | 76° 43' 49,567" W | 961 | 1° 3' 15,607" N | 76° 33' 53,903" W | 1541 | 1° 8' 18,979" N | 76° 47' 13,330" W |
| 382 | 1° 16' 13,494" N | 76° 43' 50,537" W | 962 | 1° 3' 13,654" N | 76° 33' 53,349" W | 1542 | 1° 8' 21,071" N | 76° 47' 14,577" W |
| 383 | 1° 16' 11,960" N | 76° 43' 51,507" W | 963 | 1° 3' 12,818" N | 76° 33' 52,656" W | 1543 | 1° 8' 22,326" N | 76° 47' 14,993" W |
| 384 | 1° 16' 9,450" N | 76° 43' 52,200" W | 964 | 1° 3' 11,563" N | 76° 33' 51,409" W | 1544 | 1° 8' 24,696" N | 76° 47' 15,270" W |
| 385 | 1° 16' 6,522" N | 76° 43' 52,823" W | 965 | 1° 3' 10,447" N | 76° 33' 49,816" W | 1545 | 1° 8' 27,067" N | 76° 47' 15,270" W |
| 386 | 1° 16' 2,199" N | 76° 43' 51,715" W | 966 | 1° 3' 10,168" N | 76° 33' 48,708" W | 1546 | 1° 8' 28,880" N | 76° 47' 15,270" W |
| 387 | 1° 15' 59,689" N | 76° 43' 51,161" W | 967 | 1° 3' 9,889" N | 76° 33' 46,768" W | 1547 | 1° 8' 29,995" N | 76° 47' 14,993" W |

| Elaboró técnicamente SPL | Revisó técnicamente SPL | Revisó parte jurídica |
|--|---|---------------------------------|
| Geog. Sandra Rodríguez Luna Contratista SPL | Rosa Edilma Agreda Ch Subdirectora SPL | Raúl Orlando Melo Martínez - SG |
| | | Dario F. Andrade E. OJ |
| | | Dr. Miguel A. Rosero– Asesor DG |

| | | |
|---|--|---|
|  | RESOLUCIÓN No. _____ |  |
| | <p>Por medio de la cual se declara en ordenación la cuenca del río Mocoa en los municipios de Mocoa, Villagarzón y San Francisco en el departamento del Putumayo.</p> <p style="text-align: center;"><i>Corporación para el Desarrollo Sostenible del Sur de la Amazonía</i></p> | |



| ID | Latitud | Longitud | ID | Latitud | Longitud | ID | Latitud | Longitud |
|-----|------------------|-------------------|-----|-----------------|-------------------|------|-----------------|-------------------|
| 388 | 1° 15' 57,319" N | 76° 43' 50,883" W | 968 | 1° 3' 8,774" N | 76° 33' 44,690" W | 1548 | 1° 8' 30,971" N | 76° 47' 14,300" W |
| 389 | 1° 15' 54,391" N | 76° 43' 49,775" W | 969 | 1° 3' 8,077" N | 76° 33' 43,443" W | 1549 | 1° 8' 32,366" N | 76° 47' 12,638" W |
| 390 | 1° 15' 51,323" N | 76° 43' 48,528" W | 970 | 1° 3' 7,519" N | 76° 33' 40,950" W | 1550 | 1° 8' 33,202" N | 76° 47' 11,391" W |
| 391 | 1° 15' 49,929" N | 76° 43' 47,420" W | 971 | 1° 3' 7,658" N | 76° 33' 39,980" W | 1551 | 1° 8' 34,318" N | 76° 47' 10,421" W |
| 392 | 1° 15' 48,256" N | 76° 43' 45,896" W | 972 | 1° 3' 7,240" N | 76° 33' 37,902" W | 1552 | 1° 8' 37,246" N | 76° 47' 9,520" W |
| 393 | 1° 15' 47,001" N | 76° 43' 45,065" W | 973 | 1° 3' 6,124" N | 76° 33' 37,071" W | 1553 | 1° 8' 38,362" N | 76° 47' 10,075" W |
| 394 | 1° 15' 44,770" N | 76° 43' 43,264" W | 974 | 1° 3' 4,033" N | 76° 33' 36,101" W | 1554 | 1° 8' 38,919" N | 76° 47' 11,737" W |
| 395 | 1° 15' 42,399" N | 76° 43' 41,047" W | 975 | 1° 3' 3,335" N | 76° 33' 35,685" W | 1555 | 1° 8' 39,059" N | 76° 47' 14,092" W |
| 396 | 1° 15' 39,750" N | 76° 43' 38,969" W | 976 | 1° 3' 1,104" N | 76° 33' 35,131" W | 1556 | 1° 8' 38,501" N | 76° 47' 16,032" W |
| 397 | 1° 15' 38,216" N | 76° 43' 37,168" W | 977 | 1° 2' 59,291" N | 76° 33' 34,300" W | 1557 | 1° 8' 38,501" N | 76° 47' 17,694" W |
| 398 | 1° 15' 37,379" N | 76° 43' 35,367" W | 978 | 1° 2' 56,781" N | 76° 33' 33,192" W | 1558 | 1° 8' 38,780" N | 76° 47' 20,049" W |
| 399 | 1° 15' 35,427" N | 76° 43' 32,319" W | 979 | 1° 2' 54,550" N | 76° 33' 31,945" W | 1559 | 1° 8' 38,780" N | 76° 47' 21,573" W |
| 400 | 1° 15' 33,893" N | 76° 43' 29,964" W | 980 | 1° 2' 51,761" N | 76° 33' 30,559" W | 1560 | 1° 8' 38,780" N | 76° 47' 23,513" W |
| 401 | 1° 15' 33,057" N | 76° 43' 28,717" W | 981 | 1° 2' 50,646" N | 76° 33' 29,451" W | 1561 | 1° 8' 38,362" N | 76° 47' 25,729" W |
| 402 | 1° 15' 32,499" N | 76° 43' 27,194" W | 982 | 1° 2' 49,670" N | 76° 33' 28,204" W | 1562 | 1° 8' 37,525" N | 76° 47' 27,115" W |
| 403 | 1° 15' 32,081" N | 76° 43' 25,947" W | 983 | 1° 2' 48,136" N | 76° 33' 26,542" W | 1563 | 1° 8' 37,246" N | 76° 47' 28,639" W |
| 404 | 1° 15' 31,384" N | 76° 43' 24,284" W | 984 | 1° 2' 46,462" N | 76° 33' 25,156" W | 1564 | 1° 8' 37,664" N | 76° 47' 30,855" W |
| 405 | 1° 15' 31,662" N | 76° 43' 23,037" W | 985 | 1° 2' 44,928" N | 76° 33' 24,048" W | 1565 | 1° 8' 37,386" N | 76° 47' 31,964" W |
| 406 | 1° 15' 33,754" N | 76° 43' 20,128" W | 986 | 1° 2' 42,418" N | 76° 33' 23,078" W | 1566 | 1° 8' 36,828" N | 76° 47' 32,933" W |
| 407 | 1° 15' 35,288" N | 76° 43' 17,496" W | 987 | 1° 2' 40,327" N | 76° 33' 22,109" W | 1567 | 1° 8' 36,549" N | 76° 47' 34,042" W |
| 408 | 1° 15' 36,124" N | 76° 43' 15,418" W | 988 | 1° 2' 38,514" N | 76° 33' 19,476" W | 1568 | 1° 8' 36,828" N | 76° 47' 35,981" W |
| 409 | 1° 15' 36,961" N | 76° 43' 13,063" W | 989 | 1° 2' 35,167" N | 76° 33' 14,073" W | 1569 | 1° 8' 37,943" N | 76° 47' 37,921" W |
| 410 | 1° 15' 37,519" N | 76° 43' 11,262" W | 990 | 1° 2' 32,657" N | 76° 33' 10,056" W | 1570 | 1° 8' 39,059" N | 76° 47' 39,445" W |
| 411 | 1° 15' 38,774" N | 76° 43' 9,461" W | 991 | 1° 2' 30,565" N | 76° 33' 6,454" W | 1571 | 1° 8' 39,896" N | 76° 47' 40,553" W |
| 412 | 1° 15' 40,168" N | 76° 43' 7,798" W | 992 | 1° 2' 27,637" N | 76° 33' 1,605" W | 1572 | 1° 8' 40,453" N | 76° 47' 41,523" W |
| 413 | 1° 15' 41,144" N | 76° 43' 7,521" W | 993 | 1° 2' 25,127" N | 76° 32' 58,557" W | 1573 | 1° 8' 40,593" N | 76° 47' 42,492" W |
| 414 | 1° 15' 42,539" N | 76° 43' 7,798" W | 994 | 1° 2' 21,501" N | 76° 32' 54,817" W | 1574 | 1° 8' 40,453" N | 76° 47' 43,878" W |
| 415 | 1° 15' 43,654" N | 76° 43' 8,214" W | 995 | 1° 2' 20,107" N | 76° 32' 53,016" W | 1575 | 1° 8' 40,453" N | 76° 47' 45,679" W |
| 416 | 1° 15' 46,582" N | 76° 43' 8,214" W | 996 | 1° 2' 18,433" N | 76° 32' 50,522" W | 1576 | 1° 8' 41,151" N | 76° 47' 47,203" W |
| 417 | 1° 15' 47,977" N | 76° 43' 7,937" W | 997 | 1° 2' 17,596" N | 76° 32' 45,673" W | 1577 | 1° 8' 41,987" N | 76° 47' 48,865" W |

| | | |
|--|---|----------------------------------|
| Elaboró técnicamente SPL | Revisó técnicamente SPL | Revisó parte jurídica |
| Geog. Sandra Rodríguez Luna Contratista SPL | Rosa Edilma Agreda Ch Subdirectora SPL | Raúl Orlando Melo Martínez - SG |
| | | Dario F. Andrade E. OJ |
| | | Dr. Miguel A. Rosero – Asesor DG |

| | | |
|---|--|---|
|  | RESOLUCIÓN No. _____ |  |
| | <p>Por medio de la cual se declara en ordenación la cuenca del río Mocoa en los municipios de Mocoa, Villagarzón y San Francisco en el departamento del Putumayo.</p> <p style="text-align: center;"><i>Corporación para el Desarrollo Sostenible del Sur de la Amazonía</i></p> | |



| ID | Latitud | Longitud | ID | Latitud | Longitud | ID | Latitud | Longitud |
|-----|------------------|-------------------|------|-----------------|-------------------|------|-----------------|-------------------|
| 418 | 1° 15' 49,650" N | 76° 43' 7,383" W | 998 | 1° 2' 15,784" N | 76° 32' 41,656" W | 1578 | 1° 8' 43,103" N | 76° 47' 50,389" W |
| 419 | 1° 15' 51,463" N | 76° 43' 6,413" W | 999 | 1° 2' 13,692" N | 76° 32' 38,746" W | 1579 | 1° 8' 44,218" N | 76° 47' 52,467" W |
| 420 | 1° 15' 52,857" N | 76° 43' 4,612" W | 1000 | 1° 2' 10,764" N | 76° 32' 33,274" W | 1580 | 1° 8' 46,310" N | 76° 47' 54,684" W |
| 421 | 1° 15' 53,694" N | 76° 43' 2,811" W | 1001 | 1° 2' 9,787" N | 76° 32' 30,088" W | 1581 | 1° 8' 47,983" N | 76° 47' 55,792" W |
| 422 | 1° 15' 53,972" N | 76° 42' 59,347" W | 1002 | 1° 2' 8,811" N | 76° 32' 26,624" W | 1582 | 1° 8' 50,214" N | 76° 47' 57,039" W |
| 423 | 1° 15' 54,391" N | 76° 42' 58,378" W | 1003 | 1° 2' 7,975" N | 76° 32' 23,299" W | 1583 | 1° 8' 52,585" N | 76° 47' 58,147" W |
| 424 | 1° 15' 55,506" N | 76° 42' 56,854" W | 1004 | 1° 2' 7,138" N | 76° 32' 20,529" W | 1584 | 1° 8' 55,513" N | 76° 47' 59,394" W |
| 425 | 1° 15' 57,737" N | 76° 42' 54,637" W | 1005 | 1° 2' 4,628" N | 76° 32' 16,650" W | 1585 | 1° 8' 58,163" N | 76° 48' 0,779" W |
| 426 | 1° 16' 0,805" N | 76° 42' 52,143" W | 1006 | 1° 2' 1,560" N | 76° 32' 13,879" W | 1586 | 1° 9' 1,509" N | 76° 48' 2,996" W |
| 427 | 1° 16' 5,267" N | 76° 42' 50,758" W | 1007 | 1° 1' 57,516" N | 76° 32' 10,831" W | 1587 | 1° 9' 2,764" N | 76° 48' 4,520" W |
| 428 | 1° 16' 7,498" N | 76° 42' 49,373" W | 1008 | 1° 1' 53,472" N | 76° 32' 8,892" W | 1588 | 1° 9' 3,880" N | 76° 48' 7,152" W |
| 429 | 1° 16' 9,171" N | 76° 42' 46,325" W | 1009 | 1° 1' 49,149" N | 76° 32' 7,922" W | 1589 | 1° 9' 4,716" N | 76° 48' 10,893" W |
| 430 | 1° 16' 9,868" N | 76° 42' 43,069" W | 1010 | 1° 1' 44,826" N | 76° 32' 6,675" W | 1590 | 1° 9' 4,577" N | 76° 48' 15,534" W |
| 431 | 1° 16' 9,868" N | 76° 42' 40,991" W | 1011 | 1° 1' 41,061" N | 76° 32' 4,320" W | 1591 | 1° 9' 5,135" N | 76° 48' 17,612" W |
| 432 | 1° 16' 9,171" N | 76° 42' 38,498" W | 1012 | 1° 1' 36,738" N | 76° 32' 0,441" W | 1592 | 1° 9' 6,808" N | 76° 48' 19,413" W |
| 433 | 1° 16' 8,474" N | 76° 42' 35,727" W | 1013 | 1° 1' 34,298" N | 76° 31' 59,198" W | 1593 | 1° 9' 9,179" N | 76° 48' 20,937" W |
| 434 | 1° 16' 8,892" N | 76° 42' 33,926" W | 1014 | 1° 1' 32,773" N | 76° 31' 59,848" W | 1594 | 1° 9' 10,991" N | 76° 48' 21,352" W |
| 435 | 1° 16' 9,310" N | 76° 42' 32,402" W | 1015 | 1° 1' 31,247" N | 76° 32' 2,445" W | 1595 | 1° 9' 13,083" N | 76° 48' 22,322" W |
| 436 | 1° 16' 10,287" N | 76° 42' 31,155" W | 1016 | 1° 1' 29,286" N | 76° 32' 5,692" W | 1596 | 1° 9' 13,641" N | 76° 48' 23,153" W |
| 437 | 1° 16' 10,426" N | 76° 42' 30,047" W | 1017 | 1° 1' 26,454" N | 76° 32' 9,372" W | 1597 | 1° 9' 14,198" N | 76° 48' 25,785" W |
| 438 | 1° 16' 9,729" N | 76° 42' 28,938" W | 1018 | 1° 1' 24,493" N | 76° 32' 12,619" W | 1598 | 1° 9' 13,920" N | 76° 48' 28,418" W |
| 439 | 1° 16' 8,195" N | 76° 42' 27,553" W | 1019 | 1° 1' 20,571" N | 76° 32' 14,784" W | 1599 | 1° 9' 13,920" N | 76° 48' 31,881" W |
| 440 | 1° 16' 7,498" N | 76° 42' 25,891" W | 1020 | 1° 1' 15,559" N | 76° 32' 16,299" W | 1600 | 1° 9' 13,780" N | 76° 48' 35,206" W |
| 441 | 1° 16' 7,637" N | 76° 42' 23,535" W | 1021 | 1° 1' 10,330" N | 76° 32' 16,082" W | 1601 | 1° 9' 14,059" N | 76° 48' 37,007" W |
| 442 | 1° 16' 7,777" N | 76° 42' 19,241" W | 1022 | 1° 1' 4,229" N | 76° 32' 16,515" W | 1602 | 1° 9' 15,314" N | 76° 48' 40,748" W |
| 443 | 1° 16' 8,056" N | 76° 42' 15,500" W | 1023 | 1° 0' 56,167" N | 76° 32' 17,165" W | 1603 | 1° 9' 16,569" N | 76° 48' 43,380" W |
| 444 | 1° 16' 8,474" N | 76° 42' 11,067" W | 1024 | 1° 0' 44,619" N | 76° 32' 20,628" W | 1604 | 1° 9' 18,661" N | 76° 48' 46,566" W |
| 445 | 1° 16' 9,450" N | 76° 42' 7,534" W | 1025 | 1° 0' 41,787" N | 76° 32' 21,927" W | 1605 | 1° 9' 19,218" N | 76° 48' 50,099" W |
| 446 | 1° 16' 10,426" N | 76° 42' 6,426" W | 1026 | 1° 0' 40,043" N | 76° 32' 24,308" W | 1606 | 1° 9' 18,382" N | 76° 48' 52,315" W |
| 447 | 1° 16' 11,541" N | 76° 42' 5,872" W | 1027 | 1° 0' 39,390" N | 76° 32' 28,421" W | 1607 | 1° 9' 16,151" N | 76° 48' 57,580" W |

| Elaboró técnicamente SPL | Revisó técnicamente SPL | Revisó parte jurídica |
|--|---|---------------------------------|
| Geog. Sandra Rodríguez Luna Contratista SPL | Rosa Edilma Agreda Ch Subdirectora SPL | Raúl Orlando Melo Martínez - SG |
| | | Dario F. Andrade E. OJ |
| | | Dr. Miguel A. Rosero– Asesor DG |

| | | |
|---|--|---|
|  | RESOLUCIÓN No. _____ |  |
| | <p>Por medio de la cual se declara en ordenación la cuenca del río Mocoa en los municipios de Mocoa, Villagarzón y San Francisco en el departamento del Putumayo.</p> <p style="text-align: center;"><i>Corporación para el Desarrollo Sostenible del Sur de la Amazonía</i></p> | |



| ID | Latitud | Longitud | ID | Latitud | Longitud | ID | Latitud | Longitud |
|-----|------------------|-------------------|------|-----------------|-------------------|------|------------------|-------------------|
| 448 | 1° 16' 12,239" N | 76° 42' 5,041" W | 1028 | 1° 0' 39,390" N | 76° 32' 31,235" W | 1608 | 1° 9' 15,872" N | 76° 49' 0,766" W |
| 449 | 1° 16' 12,796" N | 76° 42' 4,071" W | 1029 | 1° 0' 40,915" N | 76° 32' 36,647" W | 1609 | 1° 9' 15,593" N | 76° 49' 3,398" W |
| 450 | 1° 16' 12,796" N | 76° 42' 2,824" W | 1030 | 1° 0' 41,787" N | 76° 32' 39,894" W | 1610 | 1° 9' 15,872" N | 76° 49' 6,723" W |
| 451 | 1° 16' 12,796" N | 76° 42' 1,439" W | 1031 | 1° 0' 42,658" N | 76° 32' 41,625" W | 1611 | 1° 9' 16,430" N | 76° 49' 11,295" W |
| 452 | 1° 16' 12,518" N | 76° 41' 59,084" W | 1032 | 1° 0' 44,619" N | 76° 32' 44,656" W | 1612 | 1° 9' 16,708" N | 76° 49' 13,927" W |
| 453 | 1° 16' 12,518" N | 76° 41' 55,205" W | 1033 | 1° 0' 46,144" N | 76° 32' 46,388" W | 1613 | 1° 9' 17,266" N | 76° 49' 19,746" W |
| 454 | 1° 16' 12,099" N | 76° 41' 51,325" W | 1034 | 1° 0' 50,066" N | 76° 32' 51,150" W | 1614 | 1° 9' 18,521" N | 76° 49' 24,041" W |
| 455 | 1° 16' 12,239" N | 76° 41' 49,109" W | 1035 | 1° 0' 52,899" N | 76° 32' 55,263" W | 1615 | 1° 9' 19,079" N | 76° 49' 27,781" W |
| 456 | 1° 16' 11,960" N | 76° 41' 47,169" W | 1036 | 1° 0' 54,860" N | 76° 33' 0,241" W | 1616 | 1° 9' 19,497" N | 76° 49' 33,738" W |
| 457 | 1° 16' 11,263" N | 76° 41' 45,091" W | 1037 | 1° 0' 56,821" N | 76° 33' 6,519" W | 1617 | 1° 9' 19,358" N | 76° 49' 44,683" W |
| 458 | 1° 16' 11,123" N | 76° 41' 43,567" W | 1038 | 1° 0' 57,692" N | 76° 33' 12,580" W | 1618 | 1° 9' 18,103" N | 76° 49' 48,562" W |
| 459 | 1° 16' 10,984" N | 76° 41' 41,905" W | 1039 | 1° 0' 58,346" N | 76° 33' 17,559" W | 1619 | 1° 9' 16,011" N | 76° 49' 51,332" W |
| 460 | 1° 16' 11,402" N | 76° 41' 40,381" W | 1040 | 1° 0' 59,218" N | 76° 33' 26,109" W | 1620 | 1° 9' 13,362" N | 76° 49' 56,597" W |
| 461 | 1° 16' 10,287" N | 76° 41' 37,887" W | 1041 | 1° 1' 0,089" N | 76° 33' 34,551" W | 1621 | 1° 9' 12,665" N | 76° 50' 0,614" W |
| 462 | 1° 16' 8,195" N | 76° 41' 34,978" W | 1042 | 1° 1' 1,614" N | 76° 33' 41,261" W | 1622 | 1° 9' 13,780" N | 76° 50' 5,602" W |
| 463 | 1° 16' 6,243" N | 76° 41' 30,683" W | 1043 | 1° 1' 3,140" N | 76° 33' 50,353" W | 1623 | 1° 9' 14,105" N | 76° 50' 6,429" W |
| 464 | 1° 16' 6,522" N | 76° 41' 28,190" W | 1044 | 1° 1' 2,486" N | 76° 33' 54,682" W | 1624 | 1° 9' 15,872" N | 76° 50' 10,936" W |
| 465 | 1° 16' 6,382" N | 76° 41' 26,804" W | 1045 | 1° 1' 1,179" N | 76° 33' 59,228" W | 1625 | 1° 9' 18,800" N | 76° 50' 13,845" W |
| 466 | 1° 16' 4,848" N | 76° 41' 25,003" W | 1046 | 1° 0' 58,128" N | 76° 34' 3,774" W | 1626 | 1° 9' 24,657" N | 76° 50' 16,339" W |
| 467 | 1° 16' 3,175" N | 76° 41' 24,034" W | 1047 | 1° 0' 56,821" N | 76° 34' 7,237" W | 1627 | 1° 9' 30,513" N | 76° 50' 16,477" W |
| 468 | 1° 16' 2,060" N | 76° 41' 22,925" W | 1048 | 1° 0' 55,514" N | 76° 34' 12,865" W | 1628 | 1° 9' 35,394" N | 76° 50' 16,200" W |
| 469 | 1° 16' 0,526" N | 76° 41' 21,124" W | 1049 | 1° 0' 54,860" N | 76° 34' 19,359" W | 1629 | 1° 9' 40,553" N | 76° 50' 16,616" W |
| 470 | 1° 15' 59,550" N | 76° 41' 17,245" W | 1050 | 1° 0' 54,424" N | 76° 34' 23,256" W | 1630 | 1° 9' 45,712" N | 76° 50' 17,724" W |
| 471 | 1° 15' 58,434" N | 76° 41' 13,782" W | 1051 | 1° 0' 53,988" N | 76° 34' 27,369" W | 1631 | 1° 9' 50,175" N | 76° 50' 19,802" W |
| 472 | 1° 15' 58,156" N | 76° 41' 12,258" W | 1052 | 1° 0' 53,988" N | 76° 34' 37,109" W | 1632 | 1° 9' 54,916" N | 76° 50' 21,464" W |
| 473 | 1° 15' 58,574" N | 76° 41' 9,764" W | 1053 | 1° 0' 55,078" N | 76° 34' 44,253" W | 1633 | 1° 9' 59,936" N | 76° 50' 22,711" W |
| 474 | 1° 15' 59,271" N | 76° 41' 7,963" W | 1054 | 1° 0' 55,514" N | 76° 34' 48,799" W | 1634 | 1° 10' 5,234" N | 76° 50' 24,374" W |
| 475 | 1° 15' 59,829" N | 76° 41' 5,747" W | 1055 | 1° 0' 56,167" N | 76° 34' 54,643" W | 1635 | 1° 10' 8,163" N | 76° 50' 26,175" W |
| 476 | 1° 16' 0,108" N | 76° 41' 2,699" W | 1056 | 1° 0' 57,910" N | 76° 35' 0,704" W | 1636 | 1° 10' 9,975" N | 76° 50' 29,223" W |
| 477 | 1° 16' 0,108" N | 76° 41' 0,482" W | 1057 | 1° 0' 59,000" N | 76° 35' 3,302" W | 1637 | 1° 10' 14,856" N | 76° 50' 36,496" W |

| | | |
|--|---|---------------------------------|
| Elaboró técnicamente SPL | Revisó técnicamente SPL | Revisó parte jurídica |
| Geog. Sandra Rodríguez Luna Contratista SPL | Rosa Edilma Agreda Ch Subdirectora SPL | Raúl Orlando Melo Martínez - SG |
| | | Dario F. Andrade E. OJ |
| | | Dr. Miguel A. Rosero– Asesor DG |

| | | |
|---|--|---|
|  | RESOLUCIÓN No. _____ |  |
| | <p>Por medio de la cual se declara en ordenación la cuenca del río Mocoa en los municipios de Mocoa, Villagarzón y San Francisco en el departamento del Putumayo.</p> <p style="text-align: center;"><i>Corporación para el Desarrollo Sostenible del Sur de la Amazonía</i></p> | |



| ID | Latitud | Longitud | ID | Latitud | Longitud | ID | Latitud | Longitud |
|-----|------------------|-------------------|------|-----------------|-------------------|------|------------------|-------------------|
| 478 | 1° 16' 0,665" N | 76° 40' 54,733" W | 1058 | 1° 1' 1,179" N | 76° 35' 5,250" W | 1638 | 1° 10' 17,924" N | 76° 50' 39,266" W |
| 479 | 1° 16' 2,199" N | 76° 40' 51,269" W | 1059 | 1° 1' 4,229" N | 76° 35' 6,982" W | 1639 | 1° 10' 21,967" N | 76° 50' 40,790" W |
| 480 | 1° 16' 2,478" N | 76° 40' 49,053" W | 1060 | 1° 1' 7,715" N | 76° 35' 8,280" W | 1640 | 1° 10' 26,290" N | 76° 50' 41,483" W |
| 481 | 1° 16' 2,618" N | 76° 40' 47,113" W | 1061 | 1° 1' 9,894" N | 76° 35' 10,012" W | 1641 | 1° 10' 30,752" N | 76° 50' 41,483" W |
| 482 | 1° 16' 1,920" N | 76° 40' 45,174" W | 1062 | 1° 1' 12,073" N | 76° 35' 13,476" W | 1642 | 1° 10' 35,633" N | 76° 50' 41,483" W |
| 483 | 1° 16' 1,223" N | 76° 40' 43,234" W | 1063 | 1° 1' 14,121" N | 76° 35' 23,585" W | 1643 | 1° 10' 38,143" N | 76° 50' 41,899" W |
| 484 | 1° 16' 0,944" N | 76° 40' 40,879" W | 1064 | 1° 1' 14,644" N | 76° 35' 28,780" W | 1644 | 1° 10' 41,908" N | 76° 50' 42,037" W |
| 485 | 1° 15' 59,410" N | 76° 40' 37,000" W | 1065 | 1° 1' 15,690" N | 76° 35' 34,321" W | 1645 | 1° 10' 46,509" N | 76° 50' 41,483" W |
| 486 | 1° 15' 58,713" N | 76° 40' 34,645" W | 1066 | 1° 1' 16,387" N | 76° 35' 39,516" W | 1646 | 1° 10' 48,880" N | 76° 50' 41,067" W |
| 487 | 1° 15' 58,156" N | 76° 40' 33,121" W | 1067 | 1° 1' 17,085" N | 76° 35' 45,751" W | 1647 | 1° 10' 51,250" N | 76° 50' 40,652" W |
| 488 | 1° 15' 57,598" N | 76° 40' 31,458" W | 1068 | 1° 1' 18,305" N | 76° 35' 51,119" W | 1648 | 1° 10' 54,318" N | 76° 50' 41,483" W |
| 489 | 1° 15' 57,877" N | 76° 40' 29,658" W | 1069 | 1° 1' 18,305" N | 76° 35' 55,968" W | 1649 | 1° 11' 1,150" N | 76° 50' 43,423" W |
| 490 | 1° 15' 58,156" N | 76° 40' 27,718" W | 1070 | 1° 1' 18,479" N | 76° 35' 58,912" W | 1650 | 1° 11' 3,381" N | 76° 50' 44,392" W |
| 491 | 1° 15' 59,968" N | 76° 40' 24,670" W | 1071 | 1° 1' 17,956" N | 76° 36' 4,973" W | 1651 | 1° 11' 6,310" N | 76° 50' 44,808" W |
| 492 | 1° 16' 2,060" N | 76° 40' 22,731" W | 1072 | 1° 1' 17,782" N | 76° 36' 9,648" W | 1652 | 1° 11' 9,517" N | 76° 50' 45,224" W |
| 493 | 1° 16' 3,594" N | 76° 40' 21,484" W | 1073 | 1° 1' 18,653" N | 76° 36' 14,670" W | 1653 | 1° 11' 16,768" N | 76° 50' 45,293" W |
| 494 | 1° 16' 4,570" N | 76° 40' 19,960" W | 1074 | 1° 1' 20,222" N | 76° 36' 19,173" W | 1654 | 1° 11' 20,951" N | 76° 50' 46,124" W |
| 495 | 1° 16' 5,127" N | 76° 40' 18,020" W | 1075 | 1° 1' 22,663" N | 76° 36' 24,887" W | 1655 | 1° 11' 24,158" N | 76° 50' 47,648" W |
| 496 | 1° 16' 6,661" N | 76° 40' 14,695" W | 1076 | 1° 1' 24,929" N | 76° 36' 29,217" W | 1656 | 1° 11' 26,250" N | 76° 50' 50,003" W |
| 497 | 1° 16' 7,498" N | 76° 40' 12,202" W | 1077 | 1° 1' 28,415" N | 76° 36' 33,200" W | 1657 | 1° 11' 27,226" N | 76° 50' 52,358" W |
| 498 | 1° 16' 9,729" N | 76° 40' 6,037" W | 1078 | 1° 1' 33,470" N | 76° 36' 38,049" W | 1658 | 1° 11' 28,620" N | 76° 50' 55,406" W |
| 499 | 1° 16' 9,589" N | 76° 40' 4,374" W | 1079 | 1° 1' 38,002" N | 76° 36' 40,992" W | 1659 | 1° 11' 29,875" N | 76° 50' 58,592" W |
| 500 | 1° 16' 8,892" N | 76° 40' 1,604" W | 1080 | 1° 1' 42,185" N | 76° 36' 42,724" W | 1660 | 1° 11' 31,270" N | 76° 51' 0,671" W |
| 501 | 1° 16' 7,637" N | 76° 39' 59,664" W | 1081 | 1° 1' 44,626" N | 76° 36' 44,629" W | 1661 | 1° 11' 34,058" N | 76° 51' 2,472" W |
| 502 | 1° 16' 6,103" N | 76° 39' 58,002" W | 1082 | 1° 1' 48,461" N | 76° 36' 48,612" W | 1662 | 1° 11' 36,150" N | 76° 51' 3,441" W |
| 503 | 1° 16' 4,151" N | 76° 39' 57,309" W | 1083 | 1° 1' 51,424" N | 76° 36' 52,422" W | 1663 | 1° 11' 38,102" N | 76° 51' 3,441" W |
| 504 | 1° 16' 1,502" N | 76° 39' 57,032" W | 1084 | 1° 1' 54,213" N | 76° 36' 57,097" W | 1664 | 1° 11' 39,497" N | 76° 51' 2,472" W |
| 505 | 1° 15' 59,132" N | 76° 39' 57,170" W | 1085 | 1° 1' 57,873" N | 76° 37' 2,119" W | 1665 | 1° 11' 42,146" N | 76° 51' 0,532" W |
| 506 | 1° 15' 55,646" N | 76° 39' 57,309" W | 1086 | 1° 2' 3,277" N | 76° 37' 6,362" W | 1666 | 1° 11' 44,238" N | 76° 50' 59,008" W |
| 507 | 1° 15' 52,439" N | 76° 39' 57,586" W | 1087 | 1° 2' 6,763" N | 76° 37' 7,401" W | 1667 | 1° 11' 47,166" N | 76° 50' 57,346" W |

| | | |
|--|---|----------------------------------|
| Elaboró técnicamente SPL | Revisó técnicamente SPL | Revisó parte jurídica |
| Geog. Sandra Rodríguez Luna Contratista SPL | Rosa Edilma Agreda Ch Subdirectora SPL | Raúl Orlando Melo Martínez - SG |
| | | Dario F. Andrade E. OJ |
| | | Dr. Miguel A. Rosero – Asesor DG |

| | | |
|---|--|---|
|  | RESOLUCIÓN No. _____ |  |
| | <p>Por medio de la cual se declara en ordenación la cuenca del río Mocoa en los municipios de Mocoa, Villagarzón y San Francisco en el departamento del Putumayo.</p> <p style="text-align: center;"><i>Corporación para el Desarrollo Sostenible del Sur de la Amazonía</i></p> | |



| ID | Latitud | Longitud | ID | Latitud | Longitud | ID | Latitud | Longitud |
|-----|------------------|-------------------|------|-----------------|-------------------|------|------------------|-------------------|
| 508 | 1° 15' 49,929" N | 76° 39' 57,586" W | 1088 | 1° 2' 8,855" N | 76° 37' 7,748" W | 1668 | 1° 11' 50,234" N | 76° 50' 56,099" W |
| 509 | 1° 15' 47,558" N | 76° 39' 57,309" W | 1089 | 1° 2' 11,469" N | 76° 37' 6,882" W | 1669 | 1° 11' 53,720" N | 76° 50' 54,991" W |
| 510 | 1° 15' 45,467" N | 76° 39' 56,616" W | 1090 | 1° 2' 14,433" N | 76° 37' 5,150" W | 1670 | 1° 11' 57,763" N | 76° 50' 54,436" W |
| 511 | 1° 15' 42,678" N | 76° 39' 55,231" W | 1091 | 1° 2' 16,699" N | 76° 37' 2,726" W | 1671 | 1° 12' 2,644" N | 76° 50' 54,575" W |
| 512 | 1° 15' 41,005" N | 76° 39' 53,568" W | 1092 | 1° 2' 18,965" N | 76° 36' 59,955" W | 1672 | 1° 12' 6,966" N | 76° 50' 56,307" W |
| 513 | 1° 15' 39,610" N | 76° 39' 51,352" W | 1093 | 1° 2' 20,882" N | 76° 36' 58,223" W | 1673 | 1° 12' 9,476" N | 76° 50' 57,415" W |
| 514 | 1° 15' 39,053" N | 76° 39' 49,412" W | 1094 | 1° 2' 22,625" N | 76° 36' 57,011" W | 1674 | 1° 12' 12,265" N | 76° 50' 58,385" W |
| 515 | 1° 15' 39,053" N | 76° 39' 48,165" W | 1095 | 1° 2' 25,240" N | 76° 36' 55,625" W | 1675 | 1° 12' 14,078" N | 76° 50' 58,523" W |
| 516 | 1° 15' 39,332" N | 76° 39' 45,949" W | 1096 | 1° 2' 28,726" N | 76° 36' 53,721" W | 1676 | 1° 12' 16,448" N | 76° 50' 57,831" W |
| 517 | 1° 15' 39,889" N | 76° 39' 44,564" W | 1097 | 1° 2' 30,469" N | 76° 36' 52,682" W | 1677 | 1° 12' 18,958" N | 76° 50' 56,445" W |
| 518 | 1° 15' 41,284" N | 76° 39' 43,871" W | 1098 | 1° 2' 32,212" N | 76° 36' 53,028" W | 1678 | 1° 12' 21,608" N | 76° 50' 55,198" W |
| 519 | 1° 15' 41,981" N | 76° 39' 42,624" W | 1099 | 1° 2' 33,084" N | 76° 36' 54,240" W | 1679 | 1° 12' 24,118" N | 76° 50' 54,090" W |
| 520 | 1° 15' 41,981" N | 76° 39' 40,546" W | 1100 | 1° 2' 34,304" N | 76° 36' 55,799" W | 1680 | 1° 12' 26,209" N | 76° 50' 53,536" W |
| 521 | 1° 15' 42,120" N | 76° 39' 39,299" W | 1101 | 1° 2' 34,827" N | 76° 36' 58,396" W | 1681 | 1° 12' 28,301" N | 76° 50' 53,259" W |
| 522 | 1° 15' 42,120" N | 76° 39' 37,775" W | 1102 | 1° 2' 35,176" N | 76° 37' 0,128" W | 1682 | 1° 12' 31,926" N | 76° 50' 52,982" W |
| 523 | 1° 15' 42,120" N | 76° 39' 36,805" W | 1103 | 1° 2' 36,570" N | 76° 37' 0,994" W | 1683 | 1° 12' 35,133" N | 76° 50' 53,536" W |
| 524 | 1° 15' 41,144" N | 76° 39' 34,866" W | 1104 | 1° 2' 39,708" N | 76° 37' 1,860" W | 1684 | 1° 12' 37,922" N | 76° 50' 54,367" W |
| 525 | 1° 15' 39,332" N | 76° 39' 32,788" W | 1105 | 1° 2' 41,451" N | 76° 37' 3,245" W | 1685 | 1° 12' 42,663" N | 76° 50' 56,030" W |
| 526 | 1° 15' 37,240" N | 76° 39' 29,186" W | 1106 | 1° 2' 42,148" N | 76° 37' 5,669" W | 1686 | 1° 12' 45,870" N | 76° 50' 57,415" W |
| 527 | 1° 15' 35,985" N | 76° 39' 27,038" W | 1107 | 1° 2' 41,974" N | 76° 37' 8,613" W | 1687 | 1° 12' 50,053" N | 76° 50' 58,523" W |
| 528 | 1° 15' 34,591" N | 76° 39' 26,484" W | 1108 | 1° 2' 41,102" N | 76° 37' 11,730" W | 1688 | 1° 12' 55,213" N | 76° 51' 2,541" W |
| 529 | 1° 15' 33,336" N | 76° 39' 25,238" W | 1109 | 1° 2' 40,056" N | 76° 37' 13,462" W | 1689 | 1° 12' 59,256" N | 76° 51' 5,519" W |
| 530 | 1° 15' 31,523" N | 76° 39' 22,605" W | 1110 | 1° 2' 38,139" N | 76° 37' 15,194" W | 1690 | 1° 13' 1,069" N | 76° 51' 7,043" W |
| 531 | 1° 15' 30,686" N | 76° 39' 20,666" W | 1111 | 1° 2' 36,919" N | 76° 37' 16,406" W | 1691 | 1° 13' 3,440" N | 76° 51' 8,290" W |
| 532 | 1° 15' 30,268" N | 76° 39' 18,311" W | 1112 | 1° 2' 34,478" N | 76° 37' 20,043" W | 1692 | 1° 13' 5,531" N | 76° 51' 9,537" W |
| 533 | 1° 15' 31,244" N | 76° 39' 14,847" W | 1113 | 1° 2' 33,433" N | 76° 37' 22,814" W | 1693 | 1° 13' 7,623" N | 76° 51' 9,953" W |
| 534 | 1° 15' 31,941" N | 76° 39' 13,462" W | 1114 | 1° 2' 32,910" N | 76° 37' 26,970" W | 1694 | 1° 13' 9,575" N | 76° 51' 9,953" W |
| 535 | 1° 15' 32,639" N | 76° 39' 11,107" W | 1115 | 1° 2' 33,990" N | 76° 37' 30,225" W | 1695 | 1° 13' 11,806" N | 76° 51' 9,260" W |
| 536 | 1° 15' 33,196" N | 76° 39' 8,197" W | 1116 | 1° 2' 35,245" N | 76° 37' 31,472" W | 1696 | 1° 13' 13,898" N | 76° 51' 8,290" W |
| 537 | 1° 15' 33,754" N | 76° 39' 6,396" W | 1117 | 1° 2' 36,222" N | 76° 37' 32,996" W | 1697 | 1° 13' 16,407" N | 76° 51' 6,351" W |

| | | |
|--|---|----------------------------------|
| Elaboró técnicamente SPL | Revisó técnicamente SPL | Revisó parte jurídica |
| Geog. Sandra Rodríguez Luna Contratista SPL | Rosa Edilma Agreda Ch Subdirectora SPL | Raúl Orlando Melo Martínez - SG |
| | | Dario F. Andrade E. OJ |
| | | Dr. Miguel A. Rosero – Asesor DG |

| | | |
|---|--|---|
|  | <p>RESOLUCIÓN No. _____</p> <p>Por medio de la cual se declara en ordenación la cuenca del río Mocoa en los municipios de Mocoa, Villagarzón y San Francisco en el departamento del Putumayo.</p> |  |
| <p><i>Corporación para el Desarrollo Sostenible del Sur de la Amazonía</i></p> | | |

| ID | Latitud | Longitud | ID | Latitud | Longitud | ID | Latitud | Longitud |
|-----|------------------|-------------------|------|-----------------|-------------------|------|------------------|-------------------|
| 538 | 1° 15' 34,172" N | 76° 39' 5,011" W | 1118 | 1° 2' 37,755" N | 76° 37' 34,381" W | 1698 | 1° 13' 17,941" N | 76° 51' 4,965" W |
| 539 | 1° 15' 35,148" N | 76° 39' 2,794" W | 1119 | 1° 2' 38,732" N | 76° 37' 35,628" W | 1699 | 1° 13' 20,451" N | 76° 51' 3,164" W |
| 540 | 1° 15' 35,427" N | 76° 39' 0,301" W | 1120 | 1° 2' 39,847" N | 76° 37' 37,568" W | 1700 | 1° 13' 23,240" N | 76° 51' 1,363" W |
| 541 | 1° 15' 34,870" N | 76° 38' 59,469" W | 1121 | 1° 2' 41,939" N | 76° 37' 39,230" W | 1701 | 1° 13' 25,192" N | 76° 51' 0,116" W |
| 542 | 1° 15' 33,615" N | 76° 38' 57,946" W | 1122 | 1° 2' 44,309" N | 76° 37' 39,784" W | 1702 | 1° 13' 28,539" N | 76° 50' 57,900" W |
| 543 | 1° 15' 31,662" N | 76° 38' 56,283" W | 1123 | 1° 2' 46,820" N | 76° 37' 40,477" W | 1703 | 1° 13' 31,049" N | 76° 50' 56,791" W |
| 544 | 1° 15' 29,989" N | 76° 38' 54,482" W | 1124 | 1° 2' 48,911" N | 76° 37' 41,308" W | 1704 | 1° 13' 33,698" N | 76° 50' 55,960" W |
| 545 | 1° 15' 28,316" N | 76° 38' 52,681" W | 1125 | 1° 2' 51,003" N | 76° 37' 42,278" W | 1705 | 1° 13' 37,044" N | 76° 50' 55,268" W |
| 546 | 1° 15' 26,503" N | 76° 38' 51,434" W | 1126 | 1° 2' 52,676" N | 76° 37' 43,525" W | 1706 | 1° 13' 38,997" N | 76° 50' 54,991" W |
| 547 | 1° 15' 22,739" N | 76° 38' 50,049" W | 1127 | 1° 2' 54,629" N | 76° 37' 44,633" W | 1707 | 1° 13' 43,040" N | 76° 50' 55,268" W |
| 548 | 1° 15' 20,089" N | 76° 38' 49,218" W | 1128 | 1° 2' 57,139" N | 76° 37' 46,850" W | 1708 | 1° 13' 48,060" N | 76° 50' 55,545" W |
| 549 | 1° 15' 17,022" N | 76° 38' 48,248" W | 1129 | 1° 2' 59,788" N | 76° 37' 48,374" W | 1709 | 1° 13' 50,152" N | 76° 50' 55,129" W |
| 550 | 1° 15' 14,791" N | 76° 38' 46,308" W | 1130 | 1° 3' 2,159" N | 76° 37' 48,928" W | 1710 | 1° 13' 57,960" N | 76° 50' 53,813" W |
| 551 | 1° 15' 13,257" N | 76° 38' 44,369" W | 1131 | 1° 3' 5,087" N | 76° 37' 49,066" W | 1711 | 1° 14' 0,191" N | 76° 50' 53,674" W |
| 552 | 1° 15' 12,002" N | 76° 38' 42,014" W | 1132 | 1° 3' 7,737" N | 76° 37' 49,759" W | 1712 | 1° 14' 3,259" N | 76° 50' 54,644" W |
| 553 | 1° 15' 10,607" N | 76° 38' 39,451" W | 1133 | 1° 3' 11,083" N | 76° 37' 50,729" W | 1713 | 1° 14' 6,187" N | 76° 50' 55,475" W |
| 554 | 1° 15' 9,074" N | 76° 38' 39,035" W | 1134 | 1° 3' 13,175" N | 76° 37' 52,114" W | 1714 | 1° 14' 10,231" N | 76° 50' 57,831" W |
| 555 | 1° 15' 7,261" N | 76° 38' 39,312" W | 1135 | 1° 3' 14,988" N | 76° 37' 53,915" W | 1715 | 1° 14' 12,880" N | 76° 50' 58,800" W |
| 556 | 1° 15' 5,588" N | 76° 38' 40,421" W | 1136 | 1° 3' 17,080" N | 76° 37' 54,331" W | 1716 | 1° 14' 14,972" N | 76° 50' 58,939" W |
| 557 | 1° 15' 2,381" N | 76° 38' 40,698" W | 1137 | 1° 3' 18,335" N | 76° 37' 54,331" W | 1717 | 1° 14' 16,784" N | 76° 50' 58,662" W |
| 558 | 1° 15' 0,707" N | 76° 38' 40,559" W | 1138 | 1° 3' 20,566" N | 76° 37' 54,885" W | 1718 | 1° 14' 18,876" N | 76° 50' 57,831" W |
| 559 | 1° 14' 59,034" N | 76° 38' 39,866" W | 1139 | 1° 3' 22,936" N | 76° 37' 55,716" W | 1719 | 1° 14' 20,968" N | 76° 50' 56,584" W |
| 560 | 1° 14' 56,664" N | 76° 38' 38,758" W | 1140 | 1° 3' 26,144" N | 76° 37' 57,517" W | 1720 | 1° 14' 22,780" N | 76° 50' 55,337" W |
| 561 | 1° 14' 54,572" N | 76° 38' 36,680" W | 1141 | 1° 3' 28,375" N | 76° 37' 58,418" W | 1721 | 1° 14' 25,430" N | 76° 50' 54,229" W |
| 562 | 1° 14' 52,759" N | 76° 38' 35,295" W | 1142 | 1° 3' 29,909" N | 76° 37' 59,110" W | 1722 | 1° 14' 27,800" N | 76° 50' 54,090" W |
| 563 | 1° 14' 51,365" N | 76° 38' 34,741" W | 1143 | 1° 3' 32,279" N | 76° 37' 59,526" W | 1723 | 1° 14' 29,334" N | 76° 50' 55,060" W |
| 564 | 1° 14' 49,552" N | 76° 38' 33,771" W | 1144 | 1° 3' 34,650" N | 76° 37' 59,803" W | 1724 | 1° 14' 31,007" N | 76° 50' 57,138" W |
| 565 | 1° 14' 48,297" N | 76° 38' 32,385" W | 1145 | 1° 3' 35,487" N | 76° 38' 0,496" W | 1725 | 1° 14' 31,983" N | 76° 51' 0,324" W |
| 566 | 1° 14' 48,019" N | 76° 38' 31,277" W | 1146 | 1° 3' 37,160" N | 76° 38' 1,743" W | 1726 | 1° 14' 32,541" N | 76° 51' 3,026" W |
| 567 | 1° 14' 47,321" N | 76° 38' 29,060" W | 1147 | 1° 3' 39,112" N | 76° 38' 2,020" W | 1727 | 1° 14' 32,262" N | 76° 51' 4,411" W |

| Elaboró técnicamente SPL | Revisó técnicamente SPL | Revisó parte jurídica |
|--|---|----------------------------------|
| Geog. Sandra Rodríguez Luna Contratista SPL | Rosa Edilma Agreda Ch Subdirectora SPL | Raúl Orlando Melo Martínez - SG |
| | | Dario F. Andrade E. OJ |
| | | Dr. Miguel A. Rosero – Asesor DG |

| | | |
|---|--|---|
|  | RESOLUCIÓN No. _____ |  |
| | <p>Por medio de la cual se declara en ordenación la cuenca del río Mocoa en los municipios de Mocoa, Villagarzón y San Francisco en el departamento del Putumayo.</p> <p style="text-align: center;"><i>Corporación para el Desarrollo Sostenible del Sur de la Amazonía</i></p> | |

| ID | Latitud | Longitud | ID | Latitud | Longitud | ID | Latitud | Longitud |
|-----|------------------|-------------------|------|-----------------|-------------------|------|------------------|-------------------|
| 568 | 1° 14' 45,090" N | 76° 38' 27,398" W | 1148 | 1° 3' 40,507" N | 76° 38' 2,435" W | 1728 | 1° 14' 33,378" N | 76° 51' 5,519" W |
| 569 | 1° 14' 42,859" N | 76° 38' 26,705" W | 1149 | 1° 3' 42,599" N | 76° 38' 2,435" W | 1729 | 1° 14' 35,469" N | 76° 51' 7,043" W |
| 570 | 1° 14' 41,186" N | 76° 38' 26,705" W | 1150 | 1° 3' 45,109" N | 76° 38' 2,574" W | 1730 | 1° 14' 38,955" N | 76° 51' 8,290" W |
| 571 | 1° 14' 39,652" N | 76° 38' 27,675" W | 1151 | 1° 3' 46,503" N | 76° 38' 3,267" W | 1731 | 1° 14' 41,186" N | 76° 51' 9,675" W |
| 572 | 1° 14' 38,537" N | 76° 38' 27,814" W | 1152 | 1° 3' 49,153" N | 76° 38' 4,790" W | 1732 | 1° 14' 42,720" N | 76° 51' 11,476" W |
| 573 | 1° 14' 36,306" N | 76° 38' 27,537" W | 1153 | 1° 3' 52,499" N | 76° 38' 7,700" W | 1733 | 1° 14' 43,417" N | 76° 51' 15,078" W |
| 574 | 1° 14' 33,099" N | 76° 38' 26,982" W | 1154 | 1° 3' 54,870" N | 76° 38' 9,778" W | 1734 | 1° 14' 43,138" N | 76° 51' 16,602" W |
| 575 | 1° 14' 31,147" N | 76° 38' 26,567" W | 1155 | 1° 3' 56,543" N | 76° 38' 11,579" W | 1735 | 1° 14' 42,302" N | 76° 51' 19,373" W |
| 576 | 1° 14' 27,521" N | 76° 38' 23,796" W | 1156 | 1° 3' 57,938" N | 76° 38' 13,657" W | 1736 | 1° 14' 41,604" N | 76° 51' 22,144" W |
| 577 | 1° 14' 25,430" N | 76° 38' 21,995" W | 1157 | 1° 4' 0,448" N | 76° 38' 15,319" W | 1737 | 1° 14' 41,186" N | 76° 51' 23,945" W |
| 578 | 1° 14' 21,386" N | 76° 38' 19,086" W | 1158 | 1° 4' 2,400" N | 76° 38' 15,735" W | 1738 | 1° 14' 41,326" N | 76° 51' 28,655" W |
| 579 | 1° 14' 16,645" N | 76° 38' 14,722" W | 1159 | 1° 4' 4,213" N | 76° 38' 15,042" W | 1160 | 1° 4' 6,304" N | 76° 38' 14,765" W |
| 580 | 1° 14' 14,553" N | 76° 38' 11,258" W | | | | | | |

| Elaboró técnicamente SPL | Revisó técnicamente SPL | Revisó parte jurídica |
|--|---|----------------------------------|
| Geog. Sandra Rodríguez Luna Contratista SPL | Rosa Edilma Agreda Ch Subdirectora SPL | Raúl Orlando Melo Martínez - SG |
| | | Dario F. Andrade E. OJ |
| | | Dr. Miguel A. Rosero – Asesor DG |